

PLAN LOCAL D'URBANISME

Commune de Saint Dizier l'Evêque

DOSSIER DE REVISION A MODALITES SIMPLIFIEES N°1



PIECE N°7.5 - ANNEXE CARRIERE

PLU approuvé par délibération du 05/12/2008
Révision à modalités simplifiées prescrite par délibération du 11/04/2023
Révision à modalités simplifiées arrêtée par délibération du




DOSSIER DE CONCERTATION



Cabinet d'Urbanisme DORGAT

3 Avenue de la Découverte
21000 DIJON
03 80 73 05 90 / dorgat@dorgat.fr
www.dorgat.fr

Légende

-  Périmètre d'exploitation
-  Ancien périmètre d'exploitation
-  Emprise d'extension projetée

NOTE : Le tracé des périmètres résulte d'informations figuratives recueillies auprès de la Commune.
Conformément à l'article R.123-14 du code de l'urbanisme, le tracé de ces périmètres est indicatif. Il convient de le préciser par des investigations et repérages sur les lieux à l'aide des pièces et documents originaux qui ont instaurés ces périmètres.

