

# PLAN LOCAL D'URBANISME

Commune d'ARCEY (25022)



## PIECE N°6.1 – SERVITUDES D'UTILITÉ PUBLIQUE

*Prescrit par délibération du : 01/07/2013*

*Arrêté par délibération du : .....*

DATE ET VISA

AVANT PROJET

ÉLÉMENTS FOURNIS PAR LES SERVICES DE L'ETAT



Commune de  
**ARCEY**

Plan Local  
 d'Urbanisme

Plan des Servitudes  
 d'Utilité Publique gérées par l'Etat






Direction départementale  
 des territoires du Doubs

Connaissance,  
 Aménagement des Territoires,  
 Urbanisme  
 6, rue Roussillon BP 1169  
 25003 Besançon Cedex

SOUS-PREFECTURE  
 21 FEV. 2017  
 MONTBELIARD

Echelle 1/10 000.  
 GP Janvier 2017

LEGENDE

-  Limite de commune
- SERVITUDES**
-  AC1 Monument Historique inscrit (Oratoire Notre Dame)
-  AS1 Protection des captages  
 ( Captage,  
 Périmètre Immédiat,  
 Périmètre Rapproché  
 Périmètre Eloigné )
-  i1 Pipeline Sud Européen (couloir)
-  i4 Lignes électriques HT

