



PRÉFET DE LA CÔTE-D'OR

*Liberté
Égalité
Fraternité*

Service préservation et aménagement de l'espace
Bureau planification et prévention des risques technologiques
Affaire suivie par : Chantal Gilbert
Tél : 03 80 29 42 13
mél : chantal.gilbert@cote-dor.gouv.fr
Réf : SPAE/PPRT n°

Objet : Commune de Chaignay
Révision générale du plan local d'urbanisme
Réf : Délibération du conseil municipal en date du 18/09/2020
PJ : Annexes sur CD

Direction départementale des
territoires de la Côte d'Or

Dijon, le 25 JAN. 2021

Le préfet de la région Bourgogne-Franche-Comté
Préfet de la Côte-d'Or
à

Monsieur le maire de
Chaignay
Mairie
21120 CHAIGNAY

Le conseil municipal de Chaignay a prescrit la révision générale de son PLU par délibération en date du 18/09/2020.

Conformément aux dispositions des articles L.132-2 et R132-1 du code de l'urbanisme, j'ai l'honneur de porter à votre connaissance les éléments suivants, qui devront être pris en compte à l'occasion de cette procédure.

I - CADRE GENERAL

Article L. 101-1 du code de l'urbanisme

« Le territoire français est le patrimoine commun de la nation.

Les collectivités publiques en sont les gestionnaires et les garantes dans le cadre de leurs compétences.

En vue de la réalisation des objectifs définis à l'article L. 101-2, elles harmonisent leurs prévisions et leurs décisions d'utilisation de l'espace dans le respect réciproque de leur autonomie».

Article L. 101-2 du code de l'urbanisme

« Dans le respect des objectifs du développement durable, l'action des collectivités publiques en matière d'urbanisme vise à atteindre les objectifs suivants :

1° L'équilibre entre :

- a) Les populations résidant dans les zones urbaines et rurales ;*
- b) Le renouvellement urbain, le développement urbain maîtrisé, la restructuration des espaces urbanisés, la revitalisation des centres urbains et ruraux, la lutte contre l'étalement urbain ;*
- c) Une utilisation économe des espaces naturels, la préservation des espaces affectés aux activités agricoles et forestières et la protection des sites, des milieux et paysages naturels ;*
- d) La sauvegarde des ensembles urbains et du patrimoine bâti remarquables ;*
- e) Les besoins en matière de mobilité ;*

2° La qualité urbaine, architecturale et paysagère, notamment des entrées de ville ;

3° La diversité des fonctions urbaines et rurales et la mixité sociale dans l'habitat, en prévoyant des capacités de construction et de réhabilitation suffisantes pour la satisfaction, sans discrimination, des besoins présents et futurs de l'ensemble des modes d'habitat, d'activités économiques, touristiques, sportives, culturelles et d'intérêt général ainsi que d'équipements publics et d'équipement

Direction départementale des territoires de la Côte-d'Or
57, rue de Mulhouse - BP 53317 - 21033 Dijon CEDEX
Tél. : 03 80 29 44 44

Courriel : ddt@cote-dor.gouv.fr - Site internet : <http://www.cote-dor.gouv.fr>

commercial, en tenant compte en particulier des objectifs de répartition géographiquement équilibrée entre emploi, habitat, commerces et services, d'amélioration des performances énergétiques, de développement des communications électroniques, de diminution des obligations de déplacements motorisés et de développement des transports alternatifs à l'usage individuel de l'automobile ;

4° La sécurité et la salubrité publiques ;

5° La prévention des risques naturels prévisibles, des risques miniers, des risques technologiques, des pollutions et des nuisances de toute nature ;

6° La protection des milieux naturels et des paysages, la préservation de la qualité de l'air, de l'eau, du sol et du sous-sol, des ressources naturelles, de la biodiversité, des écosystèmes, des espaces verts ainsi que la création, la préservation et la remise en bon état des continuités écologiques ;

7° La lutte contre le changement climatique et l'adaptation à ce changement, la réduction des émissions de gaz à effet de serre, l'économie des ressources fossiles, la maîtrise de l'énergie et la production énergétique à partir de sources renouvelables».

Grenelle de l'environnement

La première loi dite « Grenelle 1 » a été adoptée le 23 juillet 2009 et la seconde dite « Grenelle 2 » le 12 juillet 2010. Il importe que vous teniez compte de ces lois dans l'élaboration de votre plan local d'urbanisme.

La loi **Grenelle 1** affirme les objectifs à respecter dans les documents de planification, comme, par exemple, le développement durable, la lutte contre le changement climatique et l'utilisation économe de l'espace.

La loi **Grenelle 2** renforce le code de l'urbanisme, en tant qu'outil au service du développement et de l'aménagement durable des territoires, en complétant notamment les objectifs suivants assignés aux documents d'urbanisme :

- réduire la consommation d'espace ;
- répartir les commerces et les services en les équilibrant territorialement ;
- diminuer les obligations de déplacement, en améliorant la localisation des équipements et des logements.

Loi pour l'accès au logement et un urbanisme rénové – ALUR

Cette loi, promulguée le 24 mars 2014, a défini un certain nombre de mesures pour moderniser les documents de planification et d'urbanisme. Elle a précisé la forme et les thématiques qui devront être développées dans les différentes pièces du PLU.

Parmi ces thématiques, la lutte contre l'étalement urbain et la consommation des espaces agricoles, naturels et forestiers est réaffirmée, et le PLU doit notamment :

- analyser la capacité de densification et de mutation de l'ensemble des espaces bâtis, en tenant compte des formes urbaines et architecturales ;
- exposer les dispositions qui favorisent la densification de ces espaces ainsi que la limitation de la consommation des espaces naturels, agricoles ou forestiers ;
- **présenter une analyse de la consommation des espaces naturels, agricoles et forestiers au cours des dix années précédant l'approbation du plan ou depuis la dernière révision du document d'urbanisme.**

La loi a également clarifié le règlement du PLU, dont le contenu est détaillé de l'article L.151-8 à l'article L. 151-41 du code de l'urbanisme.

Loi relative à la transition écologique pour une croissance verte – LTECV

Cette loi, promulguée le 17 août 2015, vise à engager la France dans un chemin plus sobre en matière d'énergie. Elle apporte des éléments nouveaux à intégrer à l'urbanisme.

- les PADD des PLU doivent désormais arrêter des orientations générales concernant les réseaux d'énergie. Les communes et EPCI compétents devront avoir une vision territoriale élargie des réseaux d'énergie pour intégrer l'ensemble des capacités disponibles (**article L.151-5**).

- la loi renforce les possibilités données aux PLU en matière d'obligation de performance énergétique. Il est maintenant possible d'imposer sur certains secteurs d'un PLU une part de production d'énergie renouvelable dans la consommation domestique des occupants (**article L151-21**).
- le règlement de PLU peut autoriser un dépassement des règles relatives au gabarit et à la densité, dans la limite de 30%, pour les constructions exemplaires en matière énergétique et environnementale, ou pour les bâtiments à énergie positive. Cette orientation ne s'applique pas dans les secteurs protégés pour des raisons patrimoniales (**article L151-28**).
- les collectivités peuvent prévoir dans les PLU que le nombre de places de stationnement exigé ordinairement soit réduit d'au moins 15% en contrepartie de la mise à disposition de véhicules électriques ou propres en autopartage. Il s'agit d'encourager les promoteurs immobiliers à s'associer avec des opérateurs de location de véhicules propres en libre-service (**article L151-31**).

Loi pour l'évolution du logement, de l'aménagement et du numérique – ELAN

Cette loi, promulguée le 23 novembre 2018, contient un certain nombre de dispositions relatives aux PLU :

- dans les zones agricoles, naturelles ou forestières, peuvent désormais être autorisées les constructions et installations nécessaires à la transformation, au conditionnement et à la commercialisation des produits agricoles, lorsque ces activités constituent le prolongement de l'acte de production, sous réserve d'obtention d'un accord de la CDPENAF ;
- les opérations de transformation à « usage d'habitation d'un immeuble existant par reconstruction, rénovation ou réhabilitation » se voient adjoindre une extension des dérogations aux règles du PLU, se manifestant par un bonus de constructibilité de 30 % supplémentaires par rapport au gabarit de la construction existante, qui est accordé par le maire, en cas de transformation de la structure préalablement existante en logements.

Les articles L.151-1 à L. 153-60 et R.151-1 à R.153-22 réglementent désormais les PLU.

Géoportail de l'urbanisme

Suite à l'ordonnance du 19 décembre 2013, **les communes et EPCI doivent désormais mettre en ligne les documents d'urbanisme approuvés sur le site internet du Géoportail de l'urbanisme** (<https://www.geoportail-urbanisme.gouv.fr/>) qui devient la plate-forme légale de publication et de consultation des documents d'urbanisme. **Le format de numérisation devra respecter les préconisations du standard CNIG**, pour lequel une documentation est accessible sous le lien suivant : http://cnig.gouv.fr/?page_id=2732 (attention : le standard est mis à jour régulièrement).

Vous trouverez de plus amples renseignements sur le site dédié du ministère de la Cohésion des territoires et des Relations avec les collectivités territoriales : <https://www.cohesion-territoires.gouv.fr/geoportail-de-lurbanisme-mode-emploi> et notamment les documents suivants :

- la plaquette d'information intitulée « *La mise en place de la dématérialisation* : <https://www.cohesion-territoires.gouv.fr/sites/default/files/2019-08/Plaquette%20pages%20diffuser%20des%20docs%20d%27urbanisme%20sur%20le%20GPU.pdf>

- la fiche méthodologique pour la rédaction d'un cahier des charges pour la passation d'un marché de numérisation d'un document d'urbanisme :

http://www.cote-dor.gouv.fr/IMG/pdf/fiche_numerisation.pdf

Le site du Géoportail propose également plusieurs manuels et des tutoriels que vous trouverez à cette adresse :

<https://www.geoportail-urbanisme.gouv.fr/manuals/>

II - COMPATIBILITE AVEC LES DOCUMENTS DE RANG SUPERIEUR

Conformément aux articles L.131-4 à L.131-8 du code de l'urbanisme, votre PLU devra être compatible avec :

- les dispositions du schéma de cohérence territoriale du Pays Seine et Tilles en Bourgogne, approuvé le 19 décembre 2019, téléchargeable à l'adresse suivante : <http://www.pays-seine-et-tilles.fr/scot.approuve.htm>

- Les orientations et les objectifs du schéma directeur d'aménagement et de gestion des eaux (SDAGE) (JO du 20 XII 2015) du bassin Rhône Méditerranée approuvé par arrêté préfectoral du 3 décembre 2015 et du SAGE de la Tille approuvé par arrêté interpréfectoral du 3 juillet 2020.

En outre, il y aura lieu de prendre en compte le classement en zone de répartition des eaux (Z.R.E.) du bassin de la Tille et des zones souterraines associées, dont fait partie votre commune (arrêté préfectoral du 25 juin 2010).

Dans ce cadre, je vous invite à prendre l'attache de la Commission Locale de l'Eau du bassin concerné, afin de vérifier l'adéquation entre votre projet de développement et la ressource en eau potable disponible. Cette nécessaire adéquation devra guider votre projet tout au long de son élaboration.

Il devra également prendre en compte :

- Le SRADDET « Ici 2050 », élaboré par le Conseil Régional de Bourgogne Franche – Comté, adopté le 26 juin 2020 par la Région et approuvé par arrêté préfectoral le 16 septembre 2020. <https://www.bourgognefranche.comte.fr/sites/default/files/2020-09/Arrete-approbation-SRADDET.pdf>

De manière générale, les documents d'urbanisme comme les **PLU doivent** être compatibles avec les règles figurant dans le fascicule du SRADDET et ils **doivent** prendre en compte les objectifs du SRADDET.

III- SERVITUDES D'UTILITE PUBLIQUE

Le PLU doit également tenir compte des servitudes d'utilité publique mentionnées ci-après (le code alphanumérique indiqué en tête de rubrique correspond à la classification édictée par l'article A.126-1 du code de l'urbanisme) :

EL7 Servitudes d'alignement (mairie de Chaignay – conseil départemental de Côte-d'Or).

Pour information, les servitudes d'alignement existantes dans le document actuellement en vigueur concernent :

- *Rue du Puits Ratier.*

Pour les voies communales, la commune ne devra lister que les servitudes d'alignement qu'elle souhaite continuer de faire appliquer.

Pour les routes départementales, le Conseil Départemental vous communiquera celles qu'il souhaite maintenir.

J'attire votre attention sur le fait que votre PLU devra reprendre en annexe le plan des alignements à conserver. Si ces servitudes ne sont pas reportées dans le PLU, elles cesseront de s'appliquer un an après son approbation.

+ EL11 Servitudes relatives aux interdictions d'accès grevant les propriétés limitrophes des routes express et des déviations d'agglomérations de voies classées à grande circulation (Conseil départemental de Côte d'Or) :

- *Déviations de Savigny-le-Sec et Epagny.*

14 Servitudes relatives à l'établissement des canalisations électriques :

- Lignes de 1^{ère} catégorie ENEDIS Réseau de desserte (non reporté sur les plans)
- Lignes de 2^{ème} catégorie ENEDIS Réseau d'alimentation
- Lignes de 3^{ème} catégorie RTE
 - Ligne 63 Kv n°1 Champs Renaud-Marcilly
 - Ligne 63Kv n°2 Champs Renaud-Marcilly.

J'attire votre attention sur le fait qu'**aucun Espace Boisé Classé n'est envisageable sous les lignes** ni à proximité immédiate de celles-ci.

+ INT Servitudes au voisinage des cimetières (préfecture de la Côte d'Or) :

- *Cimetière de Chaignay.*

PT2 Servitudes relatives aux transmissions radioélectriques concernant la protection contre les obstacles des centres d'émission et de réception exploités par l'État et les différents concessionnaires :

Installations relevant du préfet de la zone de défense Est :

Liaison Hertzienne Flavignerot/Mont-Afrique – Selongey/Les Fourneaux.

T7 Servitudes aéronautiques à l'extérieur des zones de dégagement concernant des installations particulières (DGAC/SNIP Lyon – Armée de l'air) :

Elles sont applicables à tout le territoire de la commune.

De plus, à l'intérieur du cercle de 24 km de rayon, centré sur l'aérodrome de DIJON-LONGVIC, tout nouvel obstacle dépassant l'altitude 367 mètres, sera soumis à autorisation en application de l'article R.244-1 du code de l'aviation civile (arrêté du 31 décembre 1984 et décret du 8 mars 1977).

Les servitudes précitées devront figurer en annexe de votre PLU, conformément aux articles R.151-51, 52 et 53 du code de l'urbanisme.

IV - RAPPELS LEGISLATIFS ET REGLEMENTAIRES

1) Le Schéma Régional d'Aménagement, de Développement Durable et d'Égalité des Territoires

Le SRADDET est un document stratégique, prospectif et intégrateur d'aménagement du territoire. Il est composé d'un rapport consacré aux objectifs illustrés par une carte synthétique, d'un fascicule organisé en chapitres thématiques regroupant les règles générales et, enfin, de documents annexes.

Sa portée juridique se traduit par la prise en compte de ses objectifs et par la compatibilité aux règles de son fascicule. Les SCoT et, à défaut, les PLU et les cartes communales, doivent prendre en compte les objectifs du SRADDET et être compatibles avec les règles de son fascicule.

Le fascicule des règles générales du SRADDET est encadré par les articles R.4251-8 à R.4251-12 du Code Général des Collectivités Territoriales. Il est organisé en 6 chapitres thématiques construits sur une architecture identique.

Ces chapitres sont :

- Équilibre et égalité des territoires, désenclavement des territoires ruraux et numériques
- Gestion économe de l'espace et habitat
- Intermodalité et développement des transports
- Climat-Air-Energie
- Biodiversité
- Déchets et économie circulaire.

L'énoncé de la règle est la seule partie du fascicule qui possède un caractère **opposable**. Les cibles des règles appliquent celles-ci dans la limite de leurs compétences respectives. C'est pourquoi la partie « *principe de la règle* », dépourvue de tout caractère opposable, est proposée afin de détailler les attendus liés à la règle.

Le SRADDET a défini 3 mesures d'accompagnement :

- **Financières** : des aides publiques sont prévues pour soutenir la réalisation des objectifs et des règles. Il peut s'agir de soutien financier à l'ingénierie de projet et de planification,
 - **Méthodologiques** : il s'agit en particulier d'apports théoriques sous forme de production ou de mise à disposition d'études,
 - **De gouvernance** : il s'agit de créer les conditions favorables à la mise en réseau des acteurs.
- Le SRADDET peut être consulté ici : <https://www.bourgognefranchecomte.fr/notre-region-en-2050>

2) Schéma Directeur d'Aménagement et de Gestion des Eaux

Le SDAGE du bassin Rhône-Méditerranée 2016-2021 comprend les objectifs à atteindre pour chacune des masses d'eau superficielles et souterraines du bassin et 9 orientations fondamentales pour y parvenir.

Le rapport de présentation de votre PLU devra vérifier et démontrer que le document d'urbanisme est compatible avec le SDAGE et qu'il ne fait pas obstacle aux objectifs retenus par ce dernier.

La directive cadre sur l'eau (DCE) et sa déclinaison dans le SDAGE Rhône-Méditerranée impose comme objectif le bon état des eaux du bassin de la Tille pour 2021.

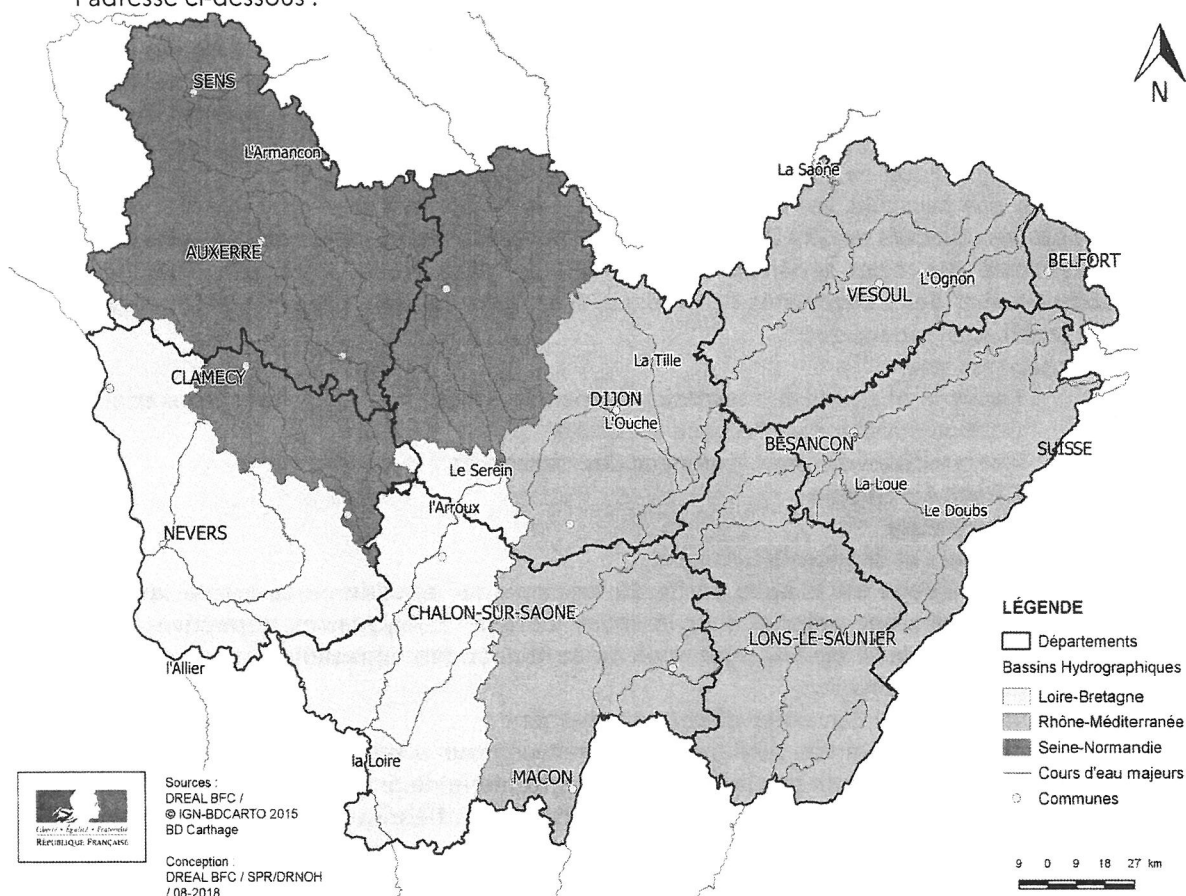
Des outils ont été mis en place ou sont en cours d'élaboration pour gérer les cours d'eau tant en qualité qu'en quantité. Les dispositions du PLU ne doivent pas remettre en cause leurs orientations. Le site de référence concernant les SAGE et les contrats de rivière est le site national <http://www.gesteau.eaufrance.fr>

3) Les PGRI

Ils définissent, pour chaque bassin hydrographique, en fonction des problématiques locales, les objectifs fondamentaux. Les PGRI ont été arrêtés par le Préfet en 2015 et sont valides jusqu'en fin 2021. Ils seront reconduits pour la période 2022-2027 et seront mis à jour avant le 22 mars 2022.

Ils sont compatibles avec les objectifs du SDAGE et ont une portée juridique directe sur les PPRI, les SAGE, les autorisations et déclarations au titre de la « Loi sur l'eau », les Programmes d'Action et de Prévention des Inondations (PAPI) et les documents d'urbanisme. **Ces derniers doivent être compatibles ou rendus compatibles, dans un délai de 3 ans,** avec les PGRI.

Votre commune est concernée par le PGRI Rhône-Méditerranée téléchargeable et consultable à l'adresse ci-dessous :



- Rhône-Méditerranée : <https://www.rhone-mediterranee.eaufrance.fr/gestion-de-leau/gestion-des-risques-dinondation-pgri/le-plan-de-gestion-des-risques-dinondation-pgri-2016-2021>

Chaque PGRI possède ses dispositions s'appliquant aux documents d'urbanisme. Ces dispositions doivent figurer dans le Porter à Connaissance.

PGRI Rhône-Méditerranée :

- D1-1 : prise en compte des études existantes sur la vulnérabilité
- D1-6 : développement urbain hors des zones à risques
- D1-8 : valorisation des zones exposées
- D1-9 : prise en compte du risque dans les projets d'aménagement

- D2-1 : protection des ZEC (*zone d'expansion des crues*)
- D2-2 : rechercher la mobilisation de nouvelles ZEC
- D2-3 : remblais en zone inondables
- D2-4 : limiter le ruissellement à la source
- D2-5 : rétention dynamique des écoulements
- D2-12 : création de nouveaux ouvrages de protection

4) Schéma de cohérence territoriale Pays Seine et Tilles en Bourgogne

Le Pays Seine-et-Tilles en Bourgogne prévoit l'accueil de 5 040 habitants supplémentaires à horizon 2030.

Pour satisfaire les besoins de cette nouvelle population et contribuer au maintien de la population existante, il programme la construction de 2 870 logements. La consommation d'espace prévue s'élève à 74 ha pour le développement résidentiel et 68 ha pour l'activité.

Le Document d'Orientation et d'Objectifs (DOO) constituant le document de référence du SCoT, revêt un caractère prescriptif. Il est destiné à encadrer les documents de planification urbaine et les politiques sectorielles. Le DOO suit les thèmes imposés dans le code de l'urbanisme : Gestion économe des espaces, Protection des espaces agricoles, naturels et urbains, Habitat, Transports et Déplacements, Equipement commercial et artisanal, Qualité urbaine, architecturale et paysagère, Equipements et services, Infrastructures et réseaux de communication électronique, Performances environnementales et énergétiques.

Chacun de ces grands axes fixe des objectifs et des recommandations qui doivent être déclinés au niveau de votre commune.

Pour mettre en œuvre ces objectifs, le SCoT s'est appuyé sur une organisation hiérarchisée du territoire comportant cinq niveaux : Pôle principal, pôle relais, pôles d'équilibre, pôles en devenir, communes rurales.

Votre commune fait partie d'un **pôle en devenir (niveau2)** appartenant à la **communauté de communes des Vallées de la Tille et de l'IGNON (COVATI)**. A ce titre, vos projets devront, en particulier répondre, aux attendus suivants, inscrits dans le DOO :

- participer avec les communes faisant partie des pôles en devenir à une production de logements (neufs et remis sur le marché) située entre 200 et 400 ;
- respecter une **densité brute moyenne située en 12 et 18 logements/ha** correspondant à sa position hiérarchique dans l'armature urbaine et mettre en œuvre des densités plus volontaristes dans les opérations de plus de 10 logements localisées en extension au travers d'orientations d'aménagement et de programmation ;
- favoriser la redynamisation de l'appareil commercial des cœurs de villes, bourgs et villages, conditionner la création de nouvelles zones d'activités au remplissage des parcs existants et respecter la limite de 68 ha de consommation foncière en extension ;
- conditionner toute ouverture à l'urbanisation à un accès à un système d'approvisionnement en eau potable et veiller à l'adéquation entre la ressource disponible et les besoins de l'opération.

Sur les pôles situés dans les secteurs en tension, comme c'est le cas pour Chaignay, il sera nécessaire, avant d'engager le développement projeté, de réaliser une analyse démontrant l'adéquation des prévisions de développement avec les capacités d'alimentation en eau potable au regard des volumes prélevables déterminés dans le SAGE, à l'échelle des sous-bassins concernés.

5) Avis de l'autorité organisatrice de la mobilité AOM sur les orientations du PADD (articles L.153-13 et R.153-2 du code de l'urbanisme)

Votre commune n'étant ni membre d'un EPCI compétent en matière de PLU, ni membre d'une autorité organisatrice de la mobilité, AOM, et située à moins de 15 kilomètres de la périphérie de l'agglomération dijonnaise, vous devrez recueillir l'avis de l'AOM sur les orientations de votre projet d'aménagement et de développement durables. Son adresse est la suivante :

- AOM de l'agglomération dijonnaise, Dijon Métropole, 40 avenue du Drapeau, 21000 Dijon.

6) Préservation des terres agricoles

Votre commune est comprise dans le périmètre d'un SCoT approuvé :

Si, conformément à l'article L.151-12 du code de l'urbanisme, la révision générale de votre PLU vise à autoriser dans les zones agricoles, naturelles ou forestières, en dehors des secteurs de taille et de capacité d'accueil limitées (STECAL), les extensions et annexes aux bâtiments d'habitation existants ; alors les dispositions réglementaires précisant la zone d'implantation et les conditions de hauteur, d'emprise et de densité de ces extensions ou annexes sont soumises à la CDPENAF qui devra rendre son avis sous trois mois à partir de la saisine.

Si, conformément à l'article L.151-13 du code de l'urbanisme, votre PLU délimite, à titre exceptionnel, dans les zones agricoles, naturelles et forestières, des secteurs de taille et de capacité d'accueil limitées dans lesquels peuvent être autorisés: des constructions, des aires d'accueil et des terrains familiaux locatifs destinés à l'habitat des gens du voyage et des résidences démontables constituant l'habitat permanent de leurs utilisateurs, la CDPENAF devra aussi être saisie.

Celle-ci a 3 mois pour rendre son avis. Naturellement, plusieurs de ces examens par la CDPENAF pourront s'effectuer simultanément.

7) Politiques publiques de l'habitat : accès au logement pour tous

Les textes votés depuis les années 1990 ont permis de doter les collectivités d'un grand nombre d'outils pour répondre aux attentes variées de la population. Ils ont également affirmé le principe de diversité et de mixité sociale dans l'habitat, qui est traduit dans les objectifs généraux de l'urbanisme à l'article L 101-2.

Suite à la mise en application de ces divers textes, la Côte-d'Or est ainsi dotée d'un plan départemental d'action pour le logement des personnes défavorisées (PDALPD), couvrant la période 2020-2024, adopté par l'État et le Conseil départemental le 27 avril 2020. Un schéma départemental d'accueil des gens du voyage valable pour la période 2018 – 2024 a été approuvé le 10 septembre 2018.

Le PDALPD 2014-2019 est disponible sur le site du Conseil Départemental à cette adresse : http://www.cote-dor.gouv.fr/IMG/pdf/141212-PDALPD_2014-2018-document.pdf

Le Schéma départemental d'accueil des gens du voyage est disponible sur le site de la Préfecture, à cette adresse :

<http://www.cote-dor.gouv.fr/le-schema-departemental-d-accueil-des-gens-du-a9053.html>

Pour répondre à ces principes, le règlement du PLU ne devra pas faire obstacle à la réalisation de logements sociaux et encouragera au contraire les mélanges entre parc locatif privé, parc locatif public et accession à la propriété. En particulier, le cumul des règles de prospect, hauteur ou densité ne devra pas conduire à ne pouvoir construire que des logements individuels de type pavillonnaire, mais il devra permettre la construction de collectifs ou de maisons individuelles groupées pouvant intégrer des logements destinés à la location, facilitant ainsi le parcours résidentiel des jeunes ménages ou des personnes âgées.

Le Conseil Départemental de la Côte d'Or a signé avec l'État, le 16 juillet 2019, la délégation de compétence pour la gestion des aides à la pierre, pour une période de 6 ans à compter du 01/01/2019 sur l'ensemble du département, hors Dijon Métropole. Cette délégation couvre donc la période 2019-2024.

Cette convention prévoit sur la période la production sur le département, hors Dijon Métropole, de *520 logements sociaux dans le parc public* (120 PLAI, 250 PLUS et 150 PLS) ainsi que *90 logements privés conventionnés*. Les objectifs de PLAI et de PLUS ont été déclinés par territoire, et **pour le pôle d'équilibre territorial et rural de Seine et Tilles la production est de 15 PLAI, 25 PLUS.**

Le développement de logements locatifs sociaux devra se faire dans les polarités attractives et équipées.

Pour vous aider à mettre en œuvre votre politique d'habitat, j'attire votre attention sur l'article L.151-15 du code de l'urbanisme qui permet, dans les zones urbaines ou à urbaniser, de délimiter des secteurs dans lesquels, en cas de réalisation d'un programme de logements, un pourcentage de ce programme est affecté à des catégories de logements définies dans le respect des objectifs de mixité sociale. De plus, l'article L151-41 4° du code de l'urbanisme permet de réserver des emplacements en vue de la réalisation de ces programmes de logements.

Les possibilités de financement du parc locatif sont multiples, avec une gamme de produits qui permet de diversifier les publics, des ménages modestes (PLAI et PLUS) à des ménages plus aisés (PLS). Enfin, il convient de rappeler les possibilités de financement de l'État pour la réhabilitation du parc communal et celles de l'ANAH pour le parc appartenant aux bailleurs privés.

8) Politiques publiques pour la protection de l'environnement

Assainissement - Eaux pluviales

L'article L.2224-10 du code général des collectivités territoriales stipule que les communes ou leurs établissements publics de coopération délimitent après enquête publique :

- les zones d'assainissement collectif où elles sont tenues d'assurer la collecte des eaux usées domestiques et le stockage, l'épuration et le rejet ou la réutilisation de l'ensemble des eaux collectées
- les zones relevant de l'assainissement non collectif où elles sont tenues d'assurer le contrôle de ces installations et, si elles le décident, le traitement des matières de vidange et, à la demande des propriétaires, l'entretien et les travaux de réalisation et de réhabilitation des installations d'assainissement non collectif ;
- les zones où des mesures doivent être prises pour limiter l'imperméabilisation des sols et pour assurer la maîtrise du débit et de l'écoulement des eaux pluviales et de ruissellement ;
- les zones où il est nécessaire de prévoir des installations pour assurer la collecte, le stockage éventuel, et en tant que de besoin, le traitement des eaux pluviales et de ruissellement, lorsque la pollution qu'elles apportent au milieu aquatique risque de nuire gravement à l'efficacité des dispositifs d'assainissement.

En l'absence d'information sur l'état d'avancement du zonage de l'assainissement eaux usées et eaux pluviales dans votre commune, je vous rappelle l'obligation de le réaliser, ce qui devra être effectué à l'occasion de l'élaboration du PLU et en cohérence avec les choix d'aménagement effectués.

En matière d'eau potable

La commune est alimentée en eau potable par le puits d'Is-sur-Tille (ou puits du SIAEP de Gémeaux) situé sur la commune éponyme. Cet ouvrage bénéficie de l'arrêté préfectoral n° 10 du 12 février 2010 portant déclaration d'utilité publique, modifié par l'arrêté préfectoral n° 172 du 22 février 2018. Le volume de prélèvement maximum autorisé est de 13 000m³/mois d'avril à octobre inclus, soit par extrapolation 156 000m³/an.

Le volume prélevé sur ce puits en 2019 est de 121 901 m³.

Cette situation laisse apparaître une certaine marge disponible quant à la ressource. Celle-ci doit cependant être mise en perspective au regard des projets pouvant être actuellement en cours d'instruction ou accordés mais non encore réalisés sur ce territoire.

Le PLU doit intégrer les enjeux spécifiques de ces zones de sauvegarde, notamment les risques de dégradation, dans le diagnostic initial du rapport de présentation. Il doit prévoir les mesures de protection à long terme dans le PADD et si besoin dans les orientations d'aménagement et de programmation.

Les collectivités compétentes sont encouragées à utiliser la maîtrise foncière pour préserver durablement la qualité de la ressource en eau potable, par exemple selon le dispositif prévu à l'article L 211-1 du code de l'urbanisme.

Par ailleurs, je vous rappelle que "**Toute personne qui offre au public de l'eau en vue de l'alimentation humaine doit s'assurer que cette eau est propre à la consommation**" (article L.1321-2 du code de la santé publique). Pour assurer cet objectif, il importe d'alimenter les zones d'urbanisation par une distribution publique (captage et réseau). Ainsi, **le PLU doit présenter** les conditions d'alimentation en eau : **ressources, distribution, consommation**. A partir de cet état des lieux, est démontrée l'adéquation entre les besoins en eau suscités par le développement de l'urbanisation au terme du PLU et les moyens mobilisables. Cette démarche prend en compte les aspects tant qualitatifs que quantitatifs en veillant à une gestion équilibrée de la ressource.

Le PLU recensera également les constructions non desservies par une distribution publique. Dans ce cas, les ressources privées destinées à la consommation humaine, autres que celles réservées à

l'usage personnel d'une famille, devront faire l'objet d'une autorisation préfectorale. L'extension de ces constructions sera conditionnée à la desserte par un réseau public d'eau potable ou à la compatibilité du projet avec les prescriptions de l'arrêté préfectoral. Pour les habitations à usage unifamilial, en l'absence du réseau public, l'autorisation préfectorale n'est pas exigée, mais une déclaration doit être faite auprès de l'ARS et de la DREAL.

Loi sur la protection et la mise en valeur des paysages du 8 janvier 1993

Cette loi édicte que les plans locaux d'urbanisme doivent prendre en compte la préservation de la qualité des paysages et la maîtrise de leur évolution. Les principaux enjeux paysagers de la commune devront donc être identifiés et des prescriptions concernant la préservation et la gestion de ceux-ci devront être édictées.

Pour vous aider dans cette démarche, vous pouvez utiliser l'atlas de paysages de Côte d'Or, disponible sur le site <http://www.territoires-cote-dor.fr/atlas21/et> notamment les indications des **fiches des unités paysagères n°2 « le plateau forestier du Châtillonnais » et n°6 « les trois rivières ».**

Loi relative au renforcement de la protection de l'environnement du 2 février 1995

L'article 52 de cette loi, transcrit à l'article L.111-6 du code de l'urbanisme, dispose que, en dehors des espaces urbanisés des communes, les constructions et installations nouvelles, sont interdites, sauf exceptions particulières, dans une bande de 100 mètres, de part et d'autre de l'axe des autoroutes, des routes express et des déviations, ou dans une bande de 75 mètres de part et d'autre de l'axe des autres routes classées à grande circulation.

Votre commune est concernée par l'application de cette législation aux abords de la RD 903.

Si la révision générale du PLU conduit à créer de nouvelles zones constructibles le long de ces axes, les règles du PLU devront être justifiées et motivées au regard des nuisances, de la sécurité, de la qualité architecturale, ainsi que celle de l'urbanisme et des paysages. **Cette étude dite « étude loi Barnier » sera intégrée au PLU.**

Loi du 30 décembre 1996 sur l'air et l'utilisation rationnelle de l'énergie

« L'État, les collectivités territoriales ainsi que les personnes privées concourent à une politique dont l'objectif est la mise en œuvre du droit reconnu à chacun à respirer un air qui ne nuise pas à la santé. Cette action d'intérêt général consiste à prévenir, à surveiller, à réduire ou à supprimer les pollutions atmosphériques, à préserver la qualité de l'air et, à ces fins, à économiser et utiliser rationnellement l'énergie » (extrait de l'article L.220-1 du code de l'environnement).

Les notions relatives à la « rationalisation et à la maîtrise des déplacements » ont été reprises dans l'article L.101-2 du code de l'urbanisme, mais, par ailleurs, dans le cadre de la prévention des pollutions atmosphériques, le PLU peut conseiller la diversification des plantations pour prévenir les allergies respiratoires, les cupressacées comme les cyprès ou les thuyas étant particulièrement allergènes.

Évaluation environnementale et préservation du réseau Natura 2000

Votre commune est concernée par un site Natura 2000 :

- SIC n° FR 2600957 intitulé « Montagne Côte d'orient ».

La fiche détaillée de ce site est disponible à partir des liens suivants :

<http://www.bourgogne.developpement-durable.gouv.fr/tableau-de-bord-des-sites-natura-2000-a4777.html>

Du fait de la présence du site Natura 2000 sus-visé, **vosre PLU est soumis à évaluation environnementale, en vertu des articles R104-8 à R104-14 du code de l'urbanisme.** Son rapport de présentation devra donc être conforme au contenu détaillé de l'article R.151-3 du code de l'urbanisme. Conformément à l'article R104-21 du code de l'urbanisme, cette évaluation environnementale est soumise à l'avis de l'autorité environnementale (MRAe) qui dispose, à cet effet, d'un délai de trois mois. L'avis portera sur la qualité de l'évaluation environnementale et la prise en compte de l'environnement par le document. Cet avis simple doit être joint au dossier mis à

l'enquête publique. En l'absence de réponse dans ce délai de trois mois, l'autorité environnementale est réputée n'avoir aucune observation à formuler.

Pour information, le guide de l'évaluation environnementale peut être consulté à cette adresse : <http://paysages-territoires-transitions.cerema.fr/guide-sur-l-evaluation-environnementale-des-a116.html>

Dans tous les cas, vous trouverez les informations utiles à l'appropriation du dispositif Natura 2000 à l'adresse suivante :

<http://www.bourgogne.developpement-durable.gouv.fr/prendre-en-compte-natura-2000-dans-les-activites-r1708.html>

<http://www.bourgogne-franche-comte.developpement-durable.gouv.fr/evaluation-environnementale-r3027.html>

<https://www.ecologique-solidaire.gouv.fr/evaluation-environnementale>

Votre PLU sera également soumis à évaluation des incidences au regard des objectifs de conservation des sites Natura 2000, selon les articles L.414-4 et R.414-19 du code de l'environnement. Son contenu respectera les dispositions de l'article R.414-23 du même code et pourra être intégré à l'évaluation environnementale.

La présentation du dispositif et des outils méthodologiques sont consultables à l'adresse suivante : <http://www.developpement-durable.gouv.fr/-Evaluation-des-incidences-sur-les-.html>

Loi d'orientation sur la forêt en date du 9 juillet 2001

Cette loi a abrogé les dispositions législatives relatives aux constructions à distance prohibée et, en conséquence, **les boisements concernés ne sont plus soumis à servitude d'utilité publique**. L'indication des emprises des bois ou forêts relevant du régime forestier figure sur un plan joint qui devra être annexé au PLU, conformément aux dispositions de l'article R 151-53 alinéa 7° du code de l'urbanisme.

Par ailleurs, le PLU doit intégrer, lors de l'analyse et l'évaluation des enjeux territoriaux, la forêt et son rôle multifonctionnel et il doit prendre en compte les orientations du schéma régional de gestion sylvicole applicables aux forêts privées de Bourgogne, signé par le ministre de l'agriculture le 10 juillet 2006.

Les données publiques de l'ONF sont directement accessibles à cette adresse : <https://www.onf.fr/onf/connaître-lonf/+35::opendata-onf.html>

Loi relative à la lutte contre le bruit

« La lutte contre le bruit a pour objet de prévenir, supprimer ou limiter l'émission ou la propagation, sans nécessité ou par manque de précaution, des bruits ou vibrations de nature à présenter des dangers, à causer un trouble excessif aux personnes, à nuire à leur santé ou porter atteinte à l'environnement » (extrait de l'article L.571-1 du code de l'environnement).

Le PLU constitue un outil de prévention permettant de prendre en compte en amont les contraintes acoustiques liées à l'implantation des voies de circulation, des activités industrielles, artisanales, commerciales ou des équipements de loisirs. Une réflexion à ce stade permet d'apporter des réponses efficaces et économiques et prévenir ainsi les impacts sur la santé.

Le décret n° 95-21 du 9 janvier 1995 prévoit le classement en voies bruyantes des infrastructures routières et ferroviaires dont le trafic journalier est supérieur respectivement à 5 000 véhicules et à 50 trains. A chaque infrastructure bruyante, selon sa catégorie, sont associés des couloirs affectés par le bruit, à l'intérieur desquels les bâtiments à construire à usage d'habitation, de santé, de soins et d'action sociale, ainsi que ceux à usage d'hébergement à caractère touristique devront présenter un isolement acoustique minimum.

L'arrêté préfectoral du 25 septembre 2012 relatif au classement sonore des infrastructures terrestres, est consultable sur le site de la Préfecture de la Côte d'Or (<http://www.cote-dor.gouv.fr/classement-sonore-des-a4389.html>), concerne la traversée de votre territoire communal.

La RD 903 est ainsi classée en catégorie 3. La largeur des secteurs affectés par la loi bruit, mesurée à partir du bord extérieur de la chaussée le plus proche, est de 100 mètres (cf. en annexe carte détaillée).

Les secteurs ainsi définis, ainsi que l'arrêté préfectoral correspondant, devront figurer dans les documents annexes du PLU.

9) Politique publique en matière de préservation de l'activité agricole

L'article L.111-3 du code rural précise qu'il doit être imposé aux projets de construction à usage d'habitation ou professionnel situés à proximité des bâtiments agricoles existants et soumis à une autorisation de construire, la même exigence d'éloignement que celle prévue pour l'implantation ou l'extension de ces bâtiments.

Ce principe de réciprocité entraîne les règles d'éloignement suivantes :

- règlement sanitaire départemental : **de 0 à 100 mètres** ;
- élevages soumis à déclaration selon la nomenclature des installations classées pour la protection de l'environnement : **100 mètres** ;
- élevage soumis à autorisation : **100 mètres**.

Il conviendra de recenser dans un premier temps toutes les exploitations situées sur le ban communal et par la suite d'examiner finement la destination des constructions en rapport avec ces exploitations, dans le but de préserver ou d'instaurer ces périmètres sanitaires.

10) Politique en matière d'accessibilité de la voirie et des espaces publics

En vertu de la loi du 11 février 2005, chaque commune **devait élaborer un plan de mise en accessibilité de la voirie et des espaces publics avant le 23 décembre 2009**. Si votre commune ne dispose pas encore de ce plan, il conviendrait de l'élaborer parallèlement à la procédure d'élaboration du PLU en cours.

La loi d'orientation des mobilités du 24 décembre 2019 apporte également deux nouveautés en matière de stationnement, dans le cadre du règlement du PLU. En effet, l'article L. 151-30 du code de l'urbanisme est modifié, de telle sorte que si le PLU régit des obligations en matière de stationnement des véhicules motorisés, il doit fixer des obligations « **suffisantes** » et non plus « **minimales** » pour les vélos. Outre cette modification, la loi supprime la référence aux « **conditions définies par décret** » de l'article L. 151-31 du code de l'urbanisme.

11) Politique publique en matière de sécurité routière

Les dispositions d'urbanisme retenues le long des voies routières supportant un trafic important ne devront pas compromettre la sécurité des usagers. Votre attention est donc appelée sur les conséquences que peuvent avoir certaines orientations du PLU sur les voies supportant des trafics significatifs et les effets qu'elles entraînent non seulement sur la sécurité routière mais aussi sur la vie locale. Ces dispositions concernent notamment les effets induits par l'affectation des sols.

Si la commune, dans le cadre de son extension urbaine, estime devoir ouvrir à l'urbanisation des terrains desservis directement ou non par une voie routière supportant un trafic important, une étude spécifique devra être réalisée afin de déterminer les possibilités et les conditions d'accès de ces terrains ainsi que toutes les mesures à adopter dans le PLU pour garantir au mieux la sécurité des usagers.

12) Politique publique en matière du développement des énergies renouvelables (EnR)

a) Cadre général

La Loi de Transition Énergétique pour une Croissance Verte (LTECV), promulguée le 17 août 2015, fixe des objectifs ambitieux en matière de développement des énergies renouvelables :

- augmenter la part des énergies renouvelables à 23 % de la consommation finale brute d'énergie en 2020 et à 32 % de cette consommation en 2030 ; atteindre 40 % de la production d'électricité d'origine renouvelable en 2030 ; atteindre 38 % de la consommation finale de chaleur d'origine renouvelable en 2030 ;
- atteindre 15 % de la consommation finale de carburant d'origine renouvelable en 2030 ;
- atteindre 10 % de la consommation de gaz d'origine renouvelable en 2030 ;
- multiplier par cinq la quantité de chaleur et de froid renouvelables et de récupération livrée par les réseaux de chaleur et de froid à l'horizon 2030.

Pour cela, il existe un outil de programmation appelé programmation pluriannuelle de l'énergie (PPE), fixant des objectifs quantitatifs pour chaque filière renouvelable, fixés par le décret suivant : <https://www.legifrance.gouv.fr/affichTexte.do?cidTexte=JORFTEXT000033312688&dateTexte=20161207>

Des dispositifs de soutien aux énergies renouvelables ont été créés, en amont pour la recherche et le développement et en phase d'industrialisation en soutien à la demande et au déploiement commercial. L'ensemble de ces dispositifs sont présentés à cette adresse : <https://www.ecologique-solidaire.gouv.fr/dispositifs-soutien-aux-energies-renouvelables#e0>

La loi Energie-Climat du 8 novembre 2019 fixe des objectifs ambitieux en matière de réduction de gaz à effet de serre.(neutralité carbone en 2050 et réduction de 40 % de la consommation d'énergies fossiles d'ici 2030).

Afin d'atteindre cet objectif, le développement des énergies renouvelables est primordial. Outre le développement de l'hydrogène, cette loi fixe également des objectifs à l'échelle d'un développement communal ou inter-communal.

La loi LTECV donne ainsi la possibilité, dans le Règlement des PLU/PLUi de définir des secteurs où il impose aux constructions, travaux, installations et aménagements des exigences de production minimale d'énergie renouvelable.

b) Le Schéma Régional Biomasse

La loi sur la transition énergétique et la croissance verte prévoit l'élaboration conjointe par l'État et le Conseil Régional d'un schéma régional biomasse. Ce schéma a ainsi vocation à s'intéresser aux différentes formes de biomasse présentes en Bourgogne-Franche-Comté, qu'elles soient d'origine forestière, agricole ou issues des déchets. Dans un contexte où la participation de la biomasse à l'atteinte des objectifs de développement des énergies renouvelables fixés pour la France à l'horizon 2030 est importante (notamment en ce qui concerne leur part dans la consommation finale de chaleur, fixée à 38 %), ce schéma vise à améliorer sa mobilisation dans le respect des usages concurrents et de l'environnement.

Ce Schéma a été approuvé par le Conseil Régional le 25 juin 2020 et a fait l'objet d'un arrêté préfectoral d'approbation le 16 juillet 2020. Les documents sont visibles sur le lien internet suivant : <http://www.bourgogne-franche-comte.developpement-durable.gouv.fr/approbation-du-schema-regional-biomasse-a8588.html>

13) Politique publique en matière de protection des itinéraires

Le Plan Départemental des Itinéraires de Promenade et de Randonnée (PDIPR) de Côte d'Or apporte une protection juridique à ces itinéraires. Un itinéraire inscrit au PDIPR est considéré comme affecté à l'usage de la randonnée et ne peut plus être aliéné par la commune propriétaire. En effet, « toute aliénation d'un chemin rural susceptible d'interrompre la continuité d'un itinéraire inscrit au PDIPR doit, à peine de nullité, comporter soit le maintien, soit le rétablissement de cette continuité par un itinéraire de substitution. Toute opération publique d'aménagement foncier doit également respecter ce maintien ou cette continuité » (article L361-1 du Code de l'Environnement).

La carte du PDIPR peut être consulté à cette adresse :

<https://www.cotedor.fr/sites/cotedor/files/media/documents/2019/09/Carte%20des%20sentiers%20inscrits%20au%20PDIPR.pdf>

Il conviendra donc d'utiliser les dispositions de l'article L.151-38 du Code de l'Urbanisme pour les itinéraires inscrits au PDIPR. Il en va de même pour les autres chemins locaux à protéger.

V - INFORMATIONS UTILES

En matière de risques

Votre commune est soumise aux risques suivants :

- Mouvement de terrain
- Retrait-gonflement
- Sismique
- Remontées de nappe
- Radon

a) Risques naturels

Risque mouvements de terrain : Les mouvements de terrain concernent l'ensemble des déplacements du sol et du sous-sol, d'origine naturelle ou causés par l'homme. Il existe d'une part les phénomènes lents et continus, affaissements, tassements, et d'autre part des événements plus rapides et discontinus, effondrements, éboulements, chutes de pierres...

A) Des éléments de connaissance sur ces risques figurent dans l'atlas départemental des mouvements de terrains réalisé par le CEREMA en 2016, qui traite de 4 aléas : affaissement/effondrement, éboulements, glissements de terrain et érosion de berges.

Les documents relatifs à cet atlas sont disponibles à l'adresse suivante :

<http://www.cote-dor.gouv.fr/atlas-departemental-des-mouvements-de-terrains-de-r3172.html>

Vous y trouverez :

- un rapport complet présentant la typologie des mouvements de terrains présents en Côte d'Or
- des planches cartographiques par commune (*j'y joins la vôtre, en annexe*)
- un lieu d'accès aux données SIG
- un lien d'accès à une cartographie dynamique.

L'article R.111-2 du code de l'urbanisme permet de refuser un projet de construction lorsque celui-ci nuit à la sécurité : « *le projet peut être refusé ou n'être accepté que sous réserve de l'observation de prescriptions spéciales, s'il est de nature à porter atteinte à la salubrité ou à la sécurité publique du fait de sa situation, de ses caractéristiques, de son importance ou de son implantation à proximité d'autres installations* ».

B) Les zones soumises à un **aléa fort à très fort** doivent être préservées de toute nouvelle urbanisation. Pour les zones urbanisées d'ores et déjà impactées, il est nécessaire de gérer l'existant en évitant d'augmenter la vulnérabilité, par exemple en conditionnant les extensions à la réalisation d'une étude géotechnique visant à adapter au mieux les caractéristiques du projet aux contraintes géologiques locales.

Dans les zones d'aléa les plus faibles, l'étude géotechnique est vivement conseillée pour tout projet de construction.

Votre commune est concernée par les risques de glissements de terrain, aléa retrait-gonflement des sols argileux, sismique.

- Les éboulements et chutes de pierre

Votre commune est concernée par ce phénomène, qui présente un caractère soudain d'où un risque conséquent pour les personnes.

La cartographie de l'aléa mouvements de terrain, glissements, éboulements, effondrements, chutes de blocs et coulées de boue concernant la Côte d'Or est consultable sur le site GéoRisques : <http://www.georisques.gouv.fr/dossiers/mouvements-de-terrain/#/>

- Les retraits-gonflements

Les périodes récentes de sécheresse, comme les étés 2003 ou 2019, ont mis en évidence la vulnérabilité des constructions individuelles sur certains sols argileux. Afin de mettre en œuvre une politique de prévention vis-à-vis de ce risque, une carte des aléas réalisée par le BRGM permet de hiérarchiser les zones vulnérables, pour mettre en œuvre des mesures de prévention dans les secteurs les plus sensibles. Votre commune est ainsi située en **zone d'aléas moyens**.

La cartographie est consultable sur le site du BRGM :

<http://www.georisques.gouv.fr/dossiers/argiles/donnees#/>

Vous trouverez les guides sur les dispositions préventives qui permettent de diminuer fortement ce risque à partir des liens suivants :

<http://www.georisques.gouv.fr/>

<https://www.cohesion-territoires.gouv.fr/sols-argileux-secheresse-et-construction>

et plus particulièrement, en ce qui concerne le « retrait/gonflement des sols argileux » :

<http://www.georisques.gouv.fr/nature-du-phenomene>

Vous trouverez également, à la fin de la rubrique citée dans ce dernier lien, de la documentation à télécharger, notamment le guide « **comment prévenir les désordres dans l'habitat individuel** » et la plaquette sur la **sécheresse et la construction sur sol argileux**, dont vous trouverez les liens directs ci-dessous : https://www.ecologique-solidaire.gouv.fr/sites/default/files/dppr_secheresse_v5tbd.pdfhttps://www.cohesion-territoires.gouv.fr/sites/default/files/2019-05/dgaln_plaquette_secheresse_construction_sols_argileux_nov_2004.pdf

- Le risque sismique

Le zonage sismique de la France, en vigueur à compter du 1^{er} mai 2011, est défini par l'article D,563-8-1 du code de l'environnement (créé par le décret n°2010-1255 du 22 octobre 2010 et modifié par le décret n°2015-5 du 6 janvier 2015). Chaignay est répertoriée dans le zonage sismique du 22 octobre 2010 en zone de **sismicité très faible** (zone 1). Les informations concernant le risque sismique sont consultables sur le site Plan Séisme à l'adresse suivante : <http://www.planseisme.fr>

- Risque remontées de nappe

La commune présente des zones sensibles aux inondations par remontées de nappes selon la cartographie BRGM

« Les nappes phréatiques sont dites « libres » lorsqu' aucune couche imperméable ne les sépare du sol. Elles sont alimentées par la pluie, dont une partie s'infiltré dans le sol et rejoint la nappe souterraine dite « captive ».

*Lors de la survenue d'événements pluvieux exceptionnels, le niveau de la nappe libre peut alors atteindre la surface du sol. La zone non saturée est alors totalement envahie par l'eau lors de la montée du niveau de la nappe : **c'est l'inondation par remontée de nappe**. On conçoit que plus la zone non saturée est mince, plus l'apparition d'un tel phénomène est probable. »* (extrait du site du BRGM).

Une description plus complète du phénomène, notamment de ses conséquences et des précautions à prendre, ainsi qu'une cartographie de ce risque sont consultables sur le site GéoRisques : http://www.georisques.gouv.fr/dossiers/inondations/cartographie_remontee_nappe

b) Risques technologiques

Le site AIDA recense tout ce que les ICPE doivent savoir, concernant les installations classées, les directives relatives aux émissions industrielles, la directive Cadre sur l'eau, les risques accidentels et les principes réglementaires à cette adresse : <https://aida.ineris.fr/>

La DREAL dénombre actuellement sur Chaignay un établissement industriel que vous pouvez consulter sur la base de données suivante : http://basias.brgm.fr/donnees_liste.asp?DPT=21&carte=

Zones humides

La loi sur l'eau de 1992 définit les zones humides ainsi : ce sont des terrains, exploités ou non, inondés ou gorgés d'eau douce de façon permanente ou temporaire ; la végétation y est dominée par des plantes hydrophiles pendant au moins une partie de l'année.

Les zones humides sont, aujourd'hui, reconnues pour leur valeur, en particulier suite à leur raréfaction. Outre leur intérêt pour la biodiversité, la faune ou la flore, elles sont également indispensables à une bonne gestion de l'eau. Elles retiennent l'eau en période de crue, la restituent à l'étiage et participent à son épuration, contribuant ainsi à la qualité des rivières.

Leur préservation passe par leur classement en zone N, zone naturelle, non constructible. Un projet entraînant l'assèchement, la mise en eau, l'imperméabilisation ou un remblai dans cette zone peut être soumis à une procédure « Loi sur l'eau ».

Dans le cas de nouveaux projets et nouvelles imperméabilisations des sols impactant plus de 1 000m² de zones humides, un dossier loi sur l'eau doit être déposé au titre de l'article L 211-1 du code de l'environnement (rubrique 3310).

A.O.C./I.G.P

Votre commune est classée en zone AOP « Epoisses ». Elle appartient également aux aires de production des indications géographiques Protégées (IGP) « Emmental français Est-Central », « Moutarde de Bourgogne », « Volailles de Bourgogne » et à celle de l'Indication Géographique (IG)

« Cassis de Bourgogne ». Votre PLU ne pourra être approuvé qu'après avis de l'INAO, si il prévoit une réduction des espaces agricoles ou forestiers, conformément à l'article R.153-6 du code de l'Urbanisme.

Les parcelles dédiées à la production d'AOP laitières, reconnues pour leurs aptitudes particulières, doivent impérativement être protégées de tout programme d'aménagement venant porter atteinte à leur vocation agricole.

Il pourra également être soumis à l'avis conforme de la CDPENAF si j'estime que le projet de révision a pour conséquence une réduction substantielle des surfaces affectées à des productions bénéficiant d'une appellation d'origine protégée ou une atteinte substantielle aux conditions de production de l'appellation.

Le décret 2016-1886 du 26 décembre 2016 précise que la réduction des surfaces affectées à des productions bénéficiant d'une AOP est considérée comme substantielle lorsqu'elle porte soit sur plus de 1 % de l'aire géographique totale de l'AOP, soit sur plus de 2 % de l'aire comprise dans le périmètre géographique couvert par le projet arrêté.

Les aires géographiques des AOC/AOP peuvent être consultées à cet endroit, si besoin : <https://www.data.gouv.fr/fr/datasets/aires-geographiques-des-aoc-aop/#>

Pour la prise en compte du patrimoine architectural, naturel, écologique et paysager

Formes et caractéristiques architecturales et urbaines

Suivant le titre préliminaire, chapitre 1^{er} « principes et objectifs généraux » du code de l'urbanisme, article L101-1, chaque collectivité publique est le gestionnaire et le garant, dans le cadre de ses compétences, du territoire français comme le patrimoine commun de la nation. Elle doit ainsi gérer le sol de façon économe et assurer la protection des milieux naturels et des paysages.

Les extensions urbaines récentes introduisent un urbanisme différent de celui du centre ancien, tant par la taille des terrains que par les règles d'architecture (pente de toits, forme des baies, ...)

Le PLU veillera à ce que les règles d'implantation, de prospect, d'aspect des constructions, soient identiques sur l'ensemble de l'espace bâti, tant pour le respect du caractère du village que pour l'intégration harmonieuse d'édifices contemporains.

Les fiches conseils « Construire et restaurer », réalisées par le service départemental d'architecture de Côte d'Or, pourraient utilement être annexées au règlement du PLU et servir à l'élaboration des prescriptions réglementaires. Elles sont téléchargeables à l'adresse suivante : <http://www.cote-dor.gouv.fr/pour-vous-aider-a2031.html>

Protection du patrimoine

Votre PLU peut également "identifier et localiser les éléments de paysage et délimiter les quartiers, îlots, immeubles, espaces publics, monuments, sites et secteurs à protéger, à mettre en valeur ou à requalifier pour des motifs d'ordre culturel, historique ou écologique et définir, le cas échéant, les prescriptions de nature à assurer leur protection" (extrait de l'article L.151-19 du code de l'urbanisme).

Ces éléments devraient être répertoriés par des fiches d'identification, justifiant l'intérêt de chaque élément et les mesures prévues pour sa protection et sa mise en valeur. Pour que ces mesures soient applicables, il faut annexer les fiches au règlement du PLU, en en rappelant l'existence dans l'en-tête de chaque zone concernée.

Archéologie

Votre commune présente une sensibilité archéologique particulière. Je vous demande donc de bien vouloir faire figurer dans le rapport de présentation du PLU la liste des sites archéologiques actuellement recensés, ainsi que leur report sur une carte (**cf liste et carte des sites archéologiques joints en annexe**).

Par ailleurs, je demande l'intégration en tête du règlement, à la rubrique des « dispositions générales », des rappels suivants :

- les aménagements de type ZAC ou permis de lotir d'une superficie égale ou supérieure à 3 ha doivent obligatoirement faire l'objet d'une saisine de la DRAC (service régional de l'archéologie), en application de l'article R.523-4 du code du patrimoine. Il en va de même pour les travaux d'affouillement ou de création de retenue d'eau, d'une surface égale ou supérieure à 1 ha (article R.523-5 du code du patrimoine).

En application des articles L.531-14 et R.531-8 du code du patrimoine, les découvertes de vestiges archéologiques faites fortuitement à l'occasion de travaux quelconques doivent immédiatement être signalés au maire de la commune, lequel prévient la Direction régionales des affaires culturelles de Bourgogne - Service régional de l'archéologie (39, rue Vannerie - 21000 - Dijon ; tél. : 03.80.68.50.18 ou 03.80.68.50.20) ;

L'article R.523-1 du code du patrimoine prévoit que : « les opérations d'aménagement, de construction d'ouvrages ou de travaux, qui, en raison de leur localisation, de leur nature ou de leur importance affectent ou sont susceptibles d'affecter les éléments du patrimoine archéologique ne peuvent être entreprises que dans le respect des mesures de détection et le cas échéant de conservation et de sauvegarde par l'étude scientifique ainsi que des demandes de modification de la consistance des opérations » ;

- Conformément à l'article R.523-8 du même code : « en dehors des cas prévus au 1° de l'article R.523-4, les autorités compétentes pour autoriser les aménagements, ouvrages ou travaux mentionnés au même article, ou pour recevoir la déclaration mentionnée au dernier alinéa de l'article R.523-7, peuvent décider de saisir le préfet de région en se fondant sur les éléments de localisation du patrimoine archéologique dont elles ont connaissance ».

Votre PLU devra prendre en compte ces zones de présomption archéologique, d'une part en intégrant dans le rapport de présentation un paragraphe présentant ce zonage, sous la dénomination « zonage archéologique pris au titre de l'article L.522-5 du code du patrimoine » ainsi que les plans faisant figurer les différentes zones, d'autre part en intégrant dans le règlement (graphique et écrit) ces différentes zones ainsi que les prescriptions qui en découlent.

En outre, un arrêté préfectoral pourra ultérieurement être émis au titre de l'article L.522-5 du code du patrimoine.

Zones naturelles protégées

La commune est concernée par l'existence de ZNIEFF (zones naturelles d'intérêt écologique, faunistique et floristique) de type 1 et 2 :

ZNIEFF de type 1 : Plaine de Chaignay

ZNIEFF de type 2 : La montagne dijonnaise de la vallée de l'IGNON à la vallée de l'Ouche.

De plus comme indiqué au paragraphe sur la préservation du réseau Natura 2000, la commune comporte un site désigné dans le réseau Natura 2000, en application des dispositions de la directive européenne 92/43 dite directive "habitat-faune-flore".

Il s'agit du SIC n° FR 2600957 intitulé « Montagne Côte d'Orienne ».

La localisation de ces zones est accessible sur le site internet :

https://carto.ideobfc.fr/1/carte_generaliste_dreal_bfc.map

Le PLU devra s'attacher à préserver l'intégralité de ces secteurs, recensés en raison de leur valeur patrimoniale naturelle particulièrement remarquable, un classement en zone N ou A inconstructible est conseillé.

Trames vertes et bleues, TVB

La commune est concernée par des éléments de trame verte et bleue identifiés par le SRCE et la localisation de ces zones est accessible sur le site internet :

<http://carmen.application.developpement-durable.gouv.fr/9/TVB2.map>

L'état initial de l'environnement pourra affiner cette étude à l'échelle de la commune, en :

- identifiant les réservoirs de biodiversité et les corridors écologiques par sous-trames (forestières, aquatiques, herbacées...) afin de définir la trame Verte et Bleue
- identifier les obstacles et possibilités de franchissement
- croiser la trame verte et bleue et les projets d'aménagement du territoire.

Le règlement pourra délimiter des terrains sur lesquels seront institués des emplacements réservés aux espaces verts à créer ou à modifier ou aux espaces nécessaires aux continuités écologiques (article L.151-41 et R.151-43 du CU).

Vous trouverez à l'adresse suivante la fiche pratique de traduction de la TVB dans les PLU, rubrique fiches pratiques sur les documents de planification : <http://www.bourgogne-franche-comte.developpement-durable.gouv.fr/amenagement-planification-territoires-r2244.html>

6) En matière de défense incendie

Les dispositions du PLU relatives à l'accès, à la desserte par les réseaux, à l'implantation des bâtiments doivent permettre d'assurer une bonne défense contre l'incendie de toutes les constructions et en particulier de celles recevant du public.

Les établissements recevant du public

Ils seront soumis au décret n° 73.1007 du 31 octobre 1973 relatif à la protection contre les risques d'incendie et de panique dans les établissements recevant du public qui a été codifié sous les n° R.123-1 à R.123-55 du code de la construction et de l'habitation :

- l'implantation et l'accès de ces bâtiments devront répondre aux dispositions de l'article R.123-14 et, plus particulièrement, aux prescriptions édictées aux sections 1, 2 et 3 du chapitre II du titre II du règlement de sécurité du 23 mars 1965 modifié le 25 juin 1980 et annexé au texte susvisé ;
- les réseaux de distribution d'eau permettant la défense incendie devront être réalisés conformément à la circulaire interministérielle n° 465 du 10 décembre 1951.

En particulier, il y aura lieu de prévoir des canalisations d'un diamètre au minimum de 100 mm, permettant en tant que de besoin d'assurer l'alimentation simultanée de plusieurs poteaux d'incendie du type normalisé de 100 mm (NF S 61.213) dont le débit unitaire est de 60 m³/h sous une pression résiduelle de 1 bar, le tout dans le respect de la norme NF S 62.200.

Les emplacements de ces points d'eau seront à déterminer sur place en accord avec un représentant des services départementaux d'incendie et secours.

a) Zones d'habitat individuel et collectif

Les constructions seront soumises aux dispositions de l'arrêté du 31 janvier 1986 relatif à la protection des bâtiments d'habitation contre l'incendie. L'implantation et l'accès de ces bâtiments devront, selon leur classification, répondre aux prescriptions de l'article 4 de cet arrêté.

Les dispositions concernant l'aménagement des points d'eau pour la défense incendie des établissements recevant du public demeurent également applicables pour les bâtiments d'habitation.

b) Zones industrielles et artisanales

Selon la nature de l'exploitation ou de l'industrie, les accès à partir des voies publiques devront être aménagés de telle manière que les conditions d'approche permettent l'intervention et la mise en œuvre des secours en cas d'incendie (voie lourde).

Selon l'industrie, les mesures d'isolement généralement imposées entre deux établissements sont celles prescrites dans la loi n° 76-663 du 19 juillet 1976 relative aux installations classées pour la protection de l'environnement.

Prévoir une desserte en eau potable dans des canalisations d'un diamètre relativement important, permettant l'implantation, si nécessaire, de poteaux d'incendie de 150 mm.

7) En matière de déchets

« Toute personne qui produit ou détient des déchets dans des conditions de nature à porter atteinte à la santé de l'homme et à l'environnement est tenue d'en assurer ou d'en faire assurer l'élimination »
(extrait de l'article L.541-2 du code de l'environnement)

Les déchets peuvent constituer en effet un risque pour l'environnement et la santé de l'homme ainsi qu'une source de nuisances pour les populations. Pour répondre à ces préoccupations et organiser la gestion des déchets à une échelle plus vaste que la commune, le code de l'environnement a prévu l'élaboration de plans qui définissent les modalités de traitement des déchets devant être appliquées sur les différentes parties du territoire. Des plans départementaux organisent le traitement des déchets ménagers. Ces plans concernent différentes catégories de résidus urbains (ordures ménagères, encombrants, déchets verts, boues de station d'épuration...) que les communes doivent diriger vers des installations conformes à la réglementation en vigueur. L'élimination des déchets en dehors de telles installations est interdite.

Ainsi, le PLU doit décrire l'organisation de la collecte et du traitement de l'ensemble des déchets mise en œuvre sur la commune tant pour ce qui concerne les compétences communales qu'intercommunales.

La loi NOTRe du 7 août 2015 a transféré la compétence de planification des déchets ménagers et assimilés à la Région. Le **Plan Régional de Prévention et de Gestion des Déchets (P.R.P.G.D)** de Bourgogne-Franche-Comté, prévu pour être intégré au SRADDET « Ici 2050 », a été approuvé le 15 novembre 2019 et s'applique désormais à la place du Plan d'Élimination des Déchets Ménagers et Assimilés (P.E.D.M.A.), approuvé par l'assemblée départementale le 6 juillet 2012. Un exemplaire du PRPGD est tenu à la disposition du public jusqu'au 13 janvier 2021 aux jours et heures habituels d'ouverture du siège de la Région Bourgogne Franche-Comté, Hôtel de Région, 4 square Castan, 25000 Besançon. Il est également disponible en téléchargement sur le site de la Région, à la rubrique « en action »/ « Environnement - Transition énergétique » / « Vers le zéro déchet »

Déchets inertes : avec l'article L.541-30-1 du code de l'environnement inséré par la loi du 25 octobre 2005 portant diverses dispositions d'adaptation au droit communautaire dans le domaine de l'environnement, l'exploitation d'une installation de stockage de déchets inertes est soumise à autorisation administrative délivrée dans des conditions prévues par le décret n°2006-302 du 15 mars 2006 relatif aux installations de déchets inertes. La liste des déchets inertes admissibles ainsi que les conditions d'exploitation de ces installations sont fixées par l'arrêté du 15 mars 2006.

Une carte d'implantation des installations de stockage des déchets inertes est consultable à cette adresse : <http://www.cote-dor.gouv.fr/carte-d-implantation-des-isdi-en-a3461.html>

8) Pour la gestion des réseaux électriques et téléphoniques, mise en souterrain des réseaux

Le PLU ne peut imposer de manière générale et absolue l'implantation en souterrain des réseaux car en procédant ainsi il gêne la fourniture du service universel en faisant obstacle au droit de passage consacré par la loi de réglementation des télécommunications.

Réseau de transport d'électricité

Le gestionnaire du réseau souhaiterait que :

- les règles de prospect et d'implantation ne soient pas applicables aux lignes de transport d'électricité HTB (tension > 50 kV) ;
- les ouvrages puissent être modifiés ou surélevés pour des exigences fonctionnelles et/ou techniques ;
- dans toutes les zones concernées par un poste de transformation existant soit réalisables la construction de bâtiments techniques, la construction de logements pour le personnel d'exploitation et la mise en conformité des clôtures du poste ;
- le report du tracé des ouvrages existants sur les documents graphiques soit réalisé de façon à faire apparaître clairement l'axe des implantations d'ouvrages et que soient distraits des espaces boisés classés des bandes :
 - de 30 mètres de large de part et d'autre des lignes 63 kV .

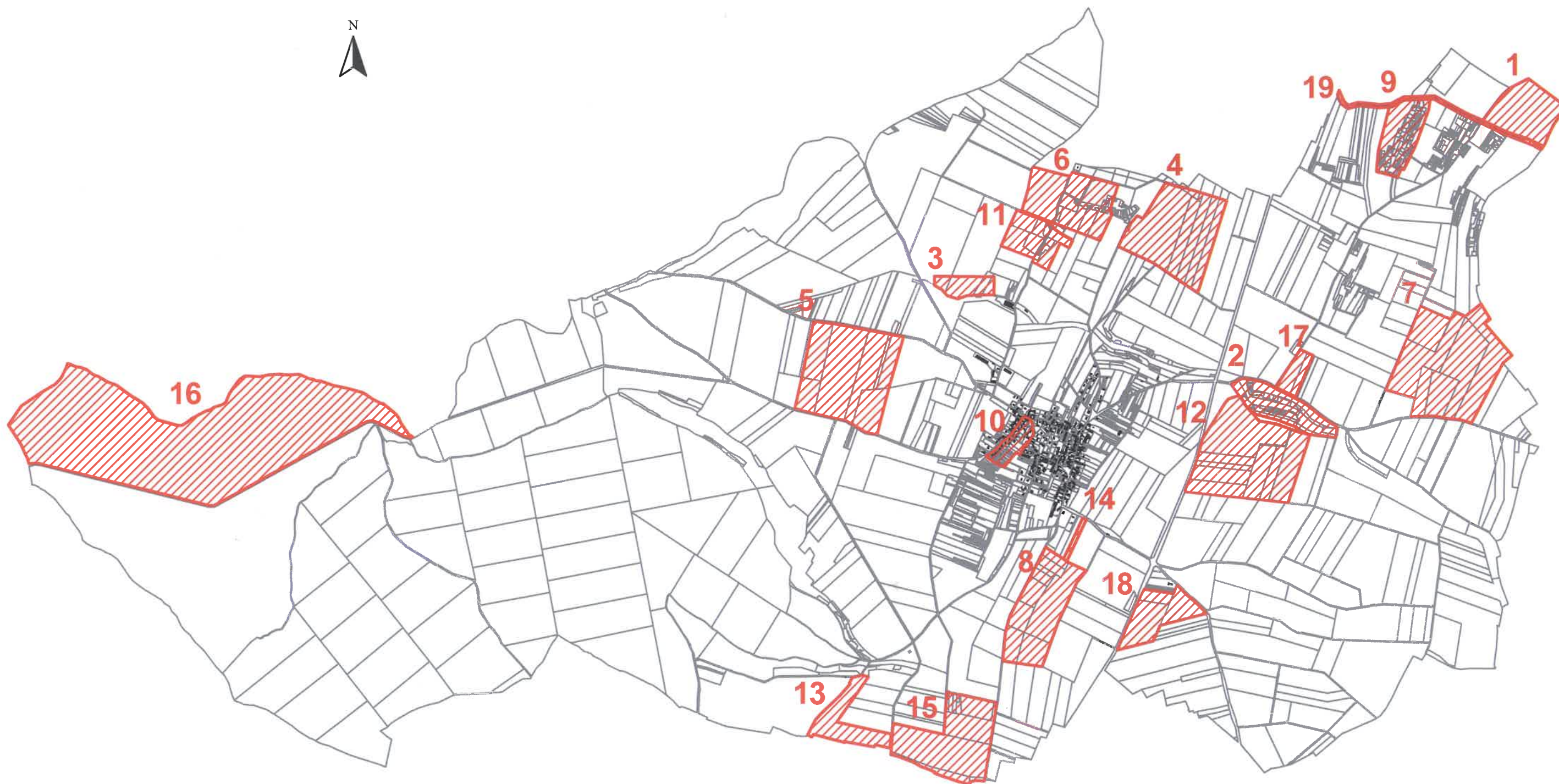
Je vous indique que le présent courrier comporte tous les renseignements dont je dispose. Si d'autres prescriptions ou servitudes doivent être portées à votre connaissance, je vous en ferai part afin que vous puissiez en tenir compte.

Le préfet,

Pour le Préfet
et par délégation
Le Secrétaire Général

Christophe MAROT





© IGN - Extrait RGE - Parcellaire ©

-  Site archéologique
-  Bâtiment
-  Fond cadastral



Commune de Chaignay (Côte-d'Or)
Plan Local d'Urbanisme
Liste des entités archéologiques

- 001 : « Sud de la Ferme d'Artaut », grande enceinte quadrangulaire à l'est de laquelle est visible une palissade à poteaux, d'orientation différente.
- 002 : « Combe Cermerond », occupation du paléolithique mal localisée.
- 003 : « Hauts de Champs Fouchards », occupation néolithique.
- 004 : « Sur Médepain », villa gallo-romaine.
- 005 : « Les Tremblières », nombreux fossés et fosses de période indéterminée.
- 006 : « Sur Médepain », en bordure d'un promontoire, fossés orthogonaux d'une grande enceinte quadrangulaire.
- 007 : « Terres Noires », vaste villa antique et ensemble de trous de poteaux, installé dans un plan orthonormé, repérés en prospection aérienne. La prise de vue ne permet pas une localisation précise de ces entités.
- 008 : « Malpertuis », nombreuses fosses et petit bâtiment atypique.
- 009 : « Monteau, Montot », butte isolée entourée d'une muraille, ce pourrait, selon un auteur du début XXe siècle, être un camp antique.
- 010 : « Le Bourg », au début des années 2000, nous a été signalée la destruction de sépultures au moment d'une construction. La localisation de ce site dans le bourg nous est, à ce jour, inconnue.
- 011 : « Ruelle de Diénay », sur des parcelles qui ne sont pas mises en culture, un aménagement complexe de murées est encore visible en élévation, il se continue arasé dans les blés.
- 012 : « Les Attiots », nombreuses fosses visibles dans les cultures. Présence d'une structure curviligne qui pourrait être une enceinte protohistorique mais aussi une piste de kart contemporaine.
- 013 : « Combe Carlot », butte circulaire avec large couronne empierrée, probable tumulus.
- 014 : « Les Corvées de Fases », petit bâtiment maçonné, compartimenté, peut-être antique.

- 015 : « Vers Epagny », voie antique et plusieurs grandes fosses quadrangulaires dont certaines lui sont parallèles.
- 016 : « La Mortière Sud-Ouest », au nord de la parcelle, entre Villecomte et Chaignay, trois bâtiments quadrangulaires ont été repérés. Au sud-est de cette même parcelle, sont reconnus des coffres funéraires et des fours à chaux.
- 017 : « La Voie de Bèze », enceinte curvilinéaire non datée.
- 018 : « Le Tronchois », ensemble de fosses et de trous de poteau, dont certains sont regroupés ou alignés. Il peut s'agir d'un habitat protohistorique.
- 019 : « De Luxerois à la D974 », voie dont l'origine est probablement protohistorique.



Liberté • Égalité • Fraternité
RÉPUBLIQUE FRANÇAISE

PREFET DE LA CÔTE-D'OR

Direction départementale des territoires

Service Habitat et Mobilité

Bureau Mobilité et Développement Durable

LE PREFET DE LA REGION BOURGOGNE
PREFET DE LA COTE D'OR
Chevalier de la Légion d'Honneur
Officier de l'Ordre National du Mérite

Affaire suivie par : Serge Travagli et Ahmed Zahaf
serge.travagli@cote-dor.gouv.fr;ahmed.zahaf@cote-dor.gouv.fr
Tél. 03 80 29 43 81/43 13 – Fax : 03 80 29 43 99

ARRETE PREFECTORAL n° 398 du 25 SEP. 2012

portant réexamen du classement sonore des infrastructures de transports terrestres du département de la Côte d'Or

Vu le code de la construction et de l'habitation, et notamment ses articles R111-4-1, R111-23-1, R111-23-2 et R111-23-3;

Vu le code de l'urbanisme, et notamment ses articles R123-13, R123-14 et R123-22;

Vu le code de l'environnement et notamment ses articles L571-10, R125-28 et R571-32 à R571-43;

Vu l'arrêté ministériel du 30 mai 1996 relatif aux modalités de classement des infrastructures de transports terrestres et à l'isolement acoustique des bâtiments d'habitation dans les secteurs affectés par le bruit ;

Vu l'arrêté ministériel du 25 avril 2003 relatif à la limitation du bruit dans les établissements d'enseignement;

Vu l'arrêté ministériel du 25 avril 2003 relatif à la limitation du bruit dans les établissements de santé;

Vu l'arrêté ministériel du 25 avril 2003 relatif à la limitation du bruit dans les hôtels;

Vu l'arrêté préfectoral du 10 janvier 2000 de classement sonore des infrastructures de transports terrestres et les arrêtés préfectoraux modificatifs du 25 mai 2000 et 4 avril 2001 ;

Vu les avis des communes concernées suite à leur consultation réalisée courant juin 2011 conformément à l'article R.571-39 du code de l'environnement ;

Sur proposition de Monsieur le directeur départemental des territoires de Côte d'Or;

ARRETE

ARTICLE 1er : Les dispositions des arrêtés préfectoraux du 10 janvier 2000, du 25 mai 2000 et du 4 avril 2001 portant classement sonore des infrastructures de transports terrestres du département de la Côte d'Or sont abrogées.

ARTICLE 2 : Les infrastructures de transports terrestres sont classées en application de l'article L571-10 du code l'environnement susvisé et conformément aux articles 2 à 4 de l'arrêté ministériel du 30 mai 1996 susvisé.

Le tableau de classement figurant en annexe 1 du présent arrêté donne pour chacun des tronçons d'infrastructures concernés, le classement dans une des 5 catégories définies par l'arrêté ministériel du 30 mai 1996 ainsi que la largeur des secteurs affectés par le bruit de part et d'autre de ces tronçons. Cette largeur est mesurée :

- pour les infrastructures routières, à partir du bord extérieur de la chaussée la plus proche
- pour les infrastructures ferroviaires, à partir du bord du rail extérieur de la voie la plus proche.

Une représentation cartographique de ce classement est jointe en annexe 2 du présent arrêté .

ARTICLE 3: Les dispositions de l'arrêté ministériel du 30 mai 1996 et des arrêtés ministériels du 25 avril 2003 susvisés , relatives à l'isolement acoustique des bâtiments sont applicables dans les secteurs affectés par le bruit des infrastructures de transports terrestres mentionnées à l'article 2 du présent arrêté.

Les niveaux sonores que les constructeurs doivent prendre en compte pour la construction de bâtiments inclus dans ces secteurs sont:

Catégories	Niveau sonore au point de référence, en période diurne en dB(A)	Niveau sonore au point de référence, en période nocturne en dB(A)
1	83	78
2	79	74
3	73	68
4	68	63
5	63	58

. Ces niveaux sonores sont évalués en des points de référence situés, conformément à la norme NFS 31-130 « Cartographie du bruit en milieu extérieur », à une hauteur de 5 mètres au-dessus du plan de roulement et :

- à 2 mètres en avant de la ligne moyenne des façades pour les rues « en U »;
- à une distance de l'infrastructure de 10 mètres augmentés de 3dB(A) par rapport à la valeur en champ libre pour les tissus ouverts, afin d'être équivalents à un niveau en façade. L'infrastructure est considérée comme rectiligne, à bords dégagés, placée sur un sol horizontal réfléchissant.

Les notions de rues en U et de tissu ouvert sont définies dans la norme NFS 31-130 citée précédemment.

ARTICLE 4: Les bâtiments d'habitation, d'enseignement, de santé, de soins et d'action sociale, ainsi que les bâtiments d'hébergement à caractère touristique dans les secteurs affectés par le bruit mentionnés à l'article n°2 du présent arrêté, doivent présenter un isolement acoustique minimum contre les bruits extérieurs conformément aux codes de la construction et de l'environnement.

Pour les bâtiments d'habitation, l'isolement acoustique minimum est déterminé selon le titre 2 de l'arrêté ministériel du 30 mai 1996 susvisé.

Pour les bâtiments d'enseignement, l'isolement acoustique minimum est déterminé selon l'arrêté ministériel du 25 avril 2003 relatif à la limitation du bruit dans les bâtiments d'enseignement susvisé.

Pour les bâtiments de santé, l'isolement acoustique minimum est déterminé selon l'arrêté ministériel du 25 avril 2003 relatif à la limitation du bruit dans les bâtiments de santé susvisé.

Pour les hôtels, l'isolement acoustique minimum est déterminé selon l'arrêté ministériel du 25 avril 2003 relatif à la limitation du bruit dans les hôtels susvisés.

ARTICLE 5: Dans les communes concernées par le présent arrêté disposant de documents d'urbanisme (POS ou PLU), une mise à jour de ces documents sera effectuée conformément aux articles R 123-13, R 123-14 et R 123-22 du code de l'urbanisme.

ARTICLE 6: Les communes concernées par le présent arrêté sont :

Agencourt, Agey, Ahuy, Aiserey, Alise-sainte-Reine, Aloxe-Corton, Ancey, Arc-sur-Tille, Arceau, Argilly, Arnay-le-Duc, Asnières-lès-Dijon, Athée, Aubaine, Aubigny-lès-Sombernon, Auxonne, Bagnot, Barges, Baulme-la-Roche, Beaune, Beire-le-Chatel, Beire-le-Fort, Bellefond, Belleneuve, Benoisey, Bessey-en-Chaume, Bessey-lès-Cîteaux, Beurizot, Bierre-les-Semur, Billey, Binges, Blaisy-Bas, Blaisy-Haut, Bligny-lès-Beaune, Bligny-sur-Ouche, Boncourt-le-Bois, Bouhey, Bousseinois, Boux-sous-Salmaise, Bouze-lès-Beaune, Brazey-en-Plaine, Bresse-sur-Tille, Bretenière, Bretigny, Brianny, Brochon, Brognon, Buffon, Bussy-le-Grand, Censerey, Cessey-sur-Tille, Chaignay, Chailly-sur-Armançon, Chamblanc, Chambolle-Musigny, Champdotre, Charny, Chassagne-Montrachet, Chateauneuf, Chatillon-sur-Seine, Chenove, Chevigny-Saint-Sauveur, Chorey-lès-Beaune, Civry-en-Montagne, Clamerey, Clenay, Collonges-lès-premières, Colombier, Comblanchien, Corcelles-les-Arts, Corcelles-lès-Cîteaux, Corcelles-les-Monts, Corgoloin, Corpeau, Couchey, Courcelles-Fremoy, Courcelles-les-Montbard, Courcelles-lès-Semur, Couteron, Créancey, Crépand, Crimolois, Crugey, Daix, Darcey, Dijon, Dompierre-en-Morvan, Echannay, Echevannes, Eguilly, Epagny, Epoisses, Ètevaux, Fain-lès-Montbard, Fauverney, Fenay, Fixin, Flacey, Flagey-Echezeaux, Flagey-lès-Auxonne, Flammerans, Flee, Fleurey-sur-Ouche, Fontaine-lès-Dijon, Fontangy, Forléans, Franxault, Fresnes, Gemeaux, Genlis, Gevrey-Chambertin, Gilly-lès-Cîteaux, Gisse-le-Vieil, Gissey-sous-Flavigny, Glanon, Grésigny-sainte-Reine, Grignon, Hauteville-les-Dijon, Is-sur-Tille, Izier, Jallanges, Juillenay, La Roche-en-Brénil, La Rochepot, Labergement-Foigny, Labergement-lès-Auxonne, Labruyère, Lacour-D'Arceney, Ladoix-Serrigny, Lamarche-sur-Saone, Lantenay, Laperrière-sur-Saone, Les Maillys, Levernois, Liernais, Longeault, Longecourt-en-Plaine, Longvic, Losne, Lux, Maconge, Magny-saint-Médard, Magny-sur-Tille, Malain, Manlay, Marcheseuil, Marcigny-sous-Thil, Marcilly-sur-Tille, Marmagne, Marsannay-la-Côte, Marsannay-le-Bois, Ménétreux-le-Pitois, Mercueil, Mesmont, Messigny-et-Vantoux, Meursault, Mirebeau-sur-Bèze, Montagny-lès-Beaune, Montbard, Montberthault, Montlay-en-Auxois, Montmain, Morey-saint-Denis, Nan-sous-Thil, Neuilly-lès-Dijon, Nogent-lès-Montbard, Noidan, Noiron-sous-Gevrey, Nolay, Norges-la-Ville, Normier, Nuits-saint-Georges, Orgeux, Orville, Ouges, Pagny-le-Chateau, Panges, Pasques, Perrigny-lès-Dijon, Pichanges, Plombières-les-Dijon, Pluvault, Pluvet, Pommard, Poncey-lès-Athée, Pont, Pouilly-en-Auxois, Pouilly-sur-Saone, Pralon, Precy-sous-Thil, Premeaux-Prissey, Premières, Prenoix, Puligny-Montrachet, Quetigny, Quincey, Remilly-en-Montagne, Roilly, Rougemont, Rouvray, Rouvres-en-Plaine, Rouvres-sous-Meilly, Ruffey-lès-Echirey, Saint-Apollinaire, Saint-Aubin, Saint-Jean-de-Losne, Saint-Julien, Saint-Leger-Triey, Saint-Philibert, Saint-Remy, Saint-Seine-en-Bache, Saint-Symphorien-sur-Saone, Saint-Usage, Sainte-Marie-la-Blanche, Sainte-Marie-sur-Ouche, Sainte-Sabine, Salmaise, Samerey, Saulieu, Saulon-la-Chapelle, Saulon-la-Rue, Savigny-le-Sec, Savigny-lès-Beaune, Savolles, Seigny, Selongey, Semarey, Semur-en-Auxois, Sennecey-lès-Dijon, Seurre, Sincey-lès-Rouvray, Soirans, Sombernon, Spoy, Tailly, Talant, Thénissey, Thoisy-la-Berchère, Thoisy-le-Désert, Thorey-en-Plaine, Thorey-sous-Charny, Thorey-sur-Ouche, Thoste, Til-Chatel, Tillenay, Toutry, Treclun, Trouhaut, Trugny, Turcey, Vandenesse-en-Auxois, Varanges, Varois-et-Chaignot, Velars-sur-Ouche, Venarey-les-Laumes, Vernois-lès-Vesvres, Verrey-sous-Salmaise, Vianges, Vic-de-Chassenay, Vieux-Chateau, Vignoles, Villargoix, Villers-les-Pots, Villers-Rotin, Villote-saint-Seine, Villy-le-Moutier, Volnay, Vonges, Vosne-Romanée, Voudenay, Vougeot

ARTICLE 7 :Le présent arrêté sera publié au Recueil des Actes Administratif de la préfecture de Côte d'Or et affiché durant un mois à la mairie des communes concernées.

Il fera en outre l'objet d'une mention dans deux journaux locaux diffusés dans le département.

ARTICLE 8:- Monsieur le Secrétaire Général de la préfecture Côte d'Or,
- Monsieur le Directeur départemental des territoires,
- Madame la Directrice Régionale de l'environnement, de l'aménagement et du logement de Bourgogne
- Monsieur le Directeur Régional de RFF Bourgogne Franche-Comté,
- Monsieur le Directeur Régional Bourgogne Franche-Comté de la SNCF
- Monsieur le Directeur Régional d'Exploitation Bourgogne des A.P.R.R.,
- Monsieur le Président du Conseil Général,
- Mesdames et Messieurs les maires des communes concernées,
sont chargés, chacun en ce qui le concerne, de l'exécution du présent arrêté dont copie leur sera adressée.

ANNEXES :

Annexes 1 :Tableau de classement sonore
Annexe 2 : Carte de classement sonore

Fait à DIJON, le 25 SEP. 2012

Le Préfet,

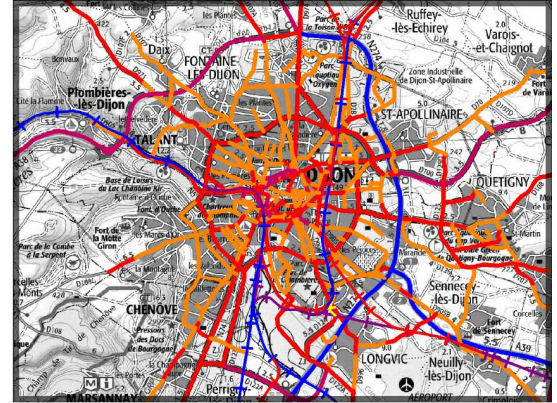
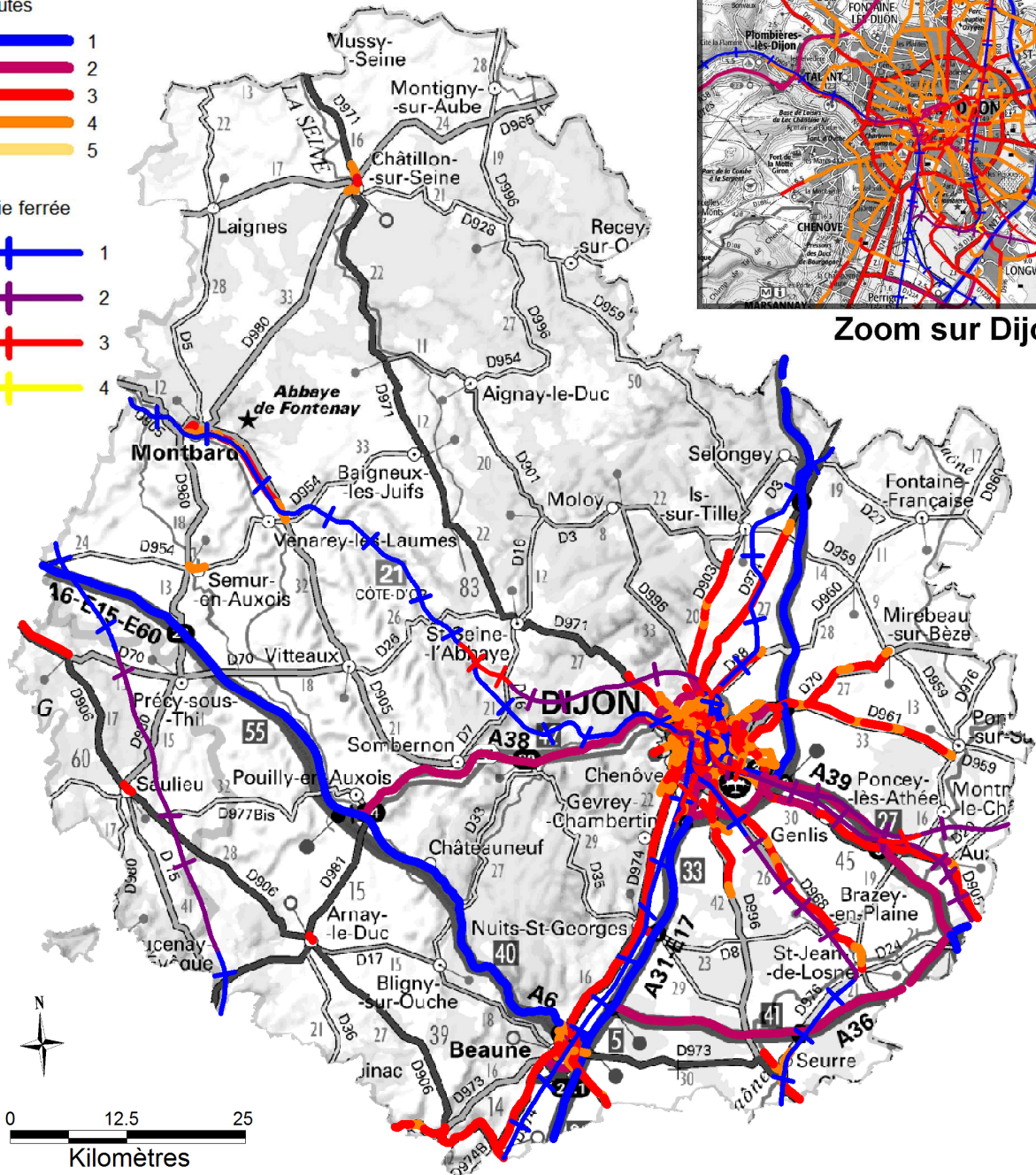



Pascal Minier

Catégorie de bruit
Routes



Voie ferrée



Zoom sur Dijon

Sources : DDT 21

ANNEXE2 : Carte de classement sonore

Annexe 1:Tableau de classement sonore

Voies	Communes concernées	DEBUTANT	FINISSANT	CATEGORIE SONORE	Largeur des secteurs affectés par le bruit (en mètres)	Type de tissu (rues en "U" ou tissu ouvert)	Observations
AUTOROUTES CONCEDEES							
A6	AUBAINE	BLIGNY sur OUCHE PR286+800	BESSEY en CHAUME PR290	1	300	Tissu ouvert	
A6	BEAUNE	BEAUNE PR299+500	BEAUNE PR301	1	300	Tissu ouvert	
A6	BEAUNE	BIF. A6/A31 D973	Ech 24.1 BEAUNE	1	300	Tissu ouvert	
A6	BEAUNE	Ech 24 BEAUNE PR301	BIF. A6/A31-D973	1	300	Tissu ouvert	
A6	BEAUNE	SAVIGNY les BEAUNE PR293	BEAUNE PR299+500	1	300	Tissu ouvert	
A6	BELLENOT-SOUS-POUILLY	BIERRE-LES-SEMUR PR234+140	POUILLY-EN-AUXOIS A38	1	300	Tissu ouvert	
A6	BESSEY-EN-CHAUME	BESSEY en CHAUME PR290	BESSEY en CHAUME PR291	1	300	Tissu ouvert	
A6	BESSEY-EN-CHAUME	BLIGNY sur OUCHE PR286+800	BESSEY en CHAUME PR290	1	300	Tissu ouvert	
A6	BEURIZOT	BIERRE-LES-SEMUR PR234+140	POUILLY-EN-AUXOIS A38	1	300	Tissu ouvert	
A6	BIERRE-LES-SEMUR	BIERRE-LES-SEMUR PR234+140	POUILLY-EN-AUXOIS A38	1	300	Tissu ouvert	
A6	BIERRE-LES-SEMUR	FORLEANS PR225+810	BIERRE-LES-SEMUR PR234+140	1	300	Tissu ouvert	
A6	BLIGNY-LES-BEAUNE	Ech 24.1 BEAUNE	lim dept 71-21	1	300	Tissu ouvert	
A6	BLIGNY-SUR-OUCHES	BLIGNY sur OUCHE PR284+600	BLIGNY sur OUCHE PR286+800	1	300	Tissu ouvert	
A6	BLIGNY-SUR-OUCHES	BLIGNY sur OUCHE PR286+800	BESSEY en CHAUME PR290	1	300	Tissu ouvert	
A6	BLIGNY-SUR-OUCHES	Thorey sur Ouche PR 281	BLIGNY sur OUCHE PR284+600	1	300	Tissu ouvert	
A6	BOUHEY	POUILLY-EN-AUXOIS A38	CRUGEY PR276+900	1	300	Tissu ouvert	
A6	BOUZE-LES-BEAUNE	SAVIGNY les BEAUNE PR293	BEAUNE PR299+500	1	300	Tissu ouvert	
A6	BRIANNY	BIERRE-LES-SEMUR PR234+140	POUILLY-EN-AUXOIS A38	1	300	Tissu ouvert	
A6	CHAILLY-SUR-ARMANCON	BIERRE-LES-SEMUR PR234+140	POUILLY-EN-AUXOIS A38	1	300	Tissu ouvert	
A6	CHARNY	BIERRE-LES-SEMUR PR234+140	POUILLY-EN-AUXOIS A38	1	300	Tissu ouvert	
A6	CHATEAUNEUF	POUILLY-EN-AUXOIS A38	CRUGEY PR276+900	1	300	Tissu ouvert	
A6	CHOREY-LES-BEAUNE	BEAUNE PR299+500	BEAUNE PR301	1	300	Tissu ouvert	
A6	CLAMEREY	BIERRE-LES-SEMUR PR234+140	POUILLY-EN-AUXOIS A38	1	300	Tissu ouvert	
A6	COLOMBIER	CRUGEY PR276+900	Thorey sur Ouche PR 281	1	300	Tissu ouvert	
A6	COURCELLES-LES-SEMUR	FORLEANS PR225+810	BIERRE-LES-SEMUR PR234+140	1	300	Tissu ouvert	
A6	CREANCEY	POUILLY-EN-AUXOIS A38	CRUGEY PR276+900	1	300	Tissu ouvert	
A6	CRUGEY	CRUGEY PR276+900	Thorey sur Ouche PR 281	1	300	Tissu ouvert	
A6	CRUGEY	POUILLY-EN-AUXOIS	BEAUNE NORD	1	300	Tissu ouvert	
A6	CRUGEY	POUILLY-EN-AUXOIS A38	CRUGEY PR276+900	1	300	Tissu ouvert	
A6	EGUILLY	BIERRE-LES-SEMUR PR234+140	POUILLY-EN-AUXOIS A38	1	300	Tissu ouvert	
A6	EPOISSES	EPOISSES PR224+610	FORLEANS PR225+810	1	300	Tissu ouvert	
A6	EPOISSES	VIEUX-CHATEAU PR221+330	EPOISSES PR224+610	1	300	Tissu ouvert	
A6	FLEE	BIERRE-LES-SEMUR PR234+140	POUILLY-EN-AUXOIS A38	1	300	Tissu ouvert	
A6	FONTANGY	BIERRE-LES-SEMUR PR234+140	POUILLY-EN-AUXOIS A38	1	300	Tissu ouvert	
A6	FORLEANS	EPOISSES PR224+610	FORLEANS PR225+810	1	300	Tissu ouvert	
A6	FORLEANS	FORLEANS PR225+810	BIERRE-LES-SEMUR PR234+140	1	300	Tissu ouvert	
A6	GISSEY-LE-VIEIL	BIERRE-LES-SEMUR PR234+140	POUILLY-EN-AUXOIS A38	1	300	Tissu ouvert	
A6	LEVERNOIS	BIF. A6/A31 D973	Ech 24.1 BEAUNE	1	300	Tissu ouvert	
A6	LEVERNOIS	Ech 24.1 BEAUNE	lim dept 71-21	1	300	Tissu ouvert	
A6	MACONGE	POUILLY-EN-AUXOIS A38	CRUGEY PR276+900	1	300	Tissu ouvert	
A6	MARCIGNY-SOUS-THIL	BIERRE-LES-SEMUR PR234+140	POUILLY-EN-AUXOIS A38	1	300	Tissu ouvert	
A6	MERCEUIL	Ech 24.1 BEAUNE	lim dept 71-21	1	300	Tissu ouvert	
A6	MONTAGNY-LES-BEAUNE	Ech 24.1 BEAUNE	lim dept 71-21	1	300	Tissu ouvert	
A6	MONTBERTHAULT	VIEUX-CHATEAU PR221+330	EPOISSES PR224+610	1	300	Tissu ouvert	
A6	NAN-SOUS-THIL	BIERRE-LES-SEMUR PR234+140	POUILLY-EN-AUXOIS A38	1	300	Tissu ouvert	
A6	NOIDAN	BIERRE-LES-SEMUR PR234+140	POUILLY-EN-AUXOIS A38	1	300	Tissu ouvert	
A6	NORMIER	BIERRE-LES-SEMUR PR234+140	POUILLY-EN-AUXOIS A38	1	300	Tissu ouvert	
A6	POUILLY-EN-AUXOIS	BIERRE-LES-SEMUR PR234+140	POUILLY-EN-AUXOIS A38	1	300	Tissu ouvert	

Annexe 1:Tableau de classement sonore

Voies	Communes concernées	DEBUTANT	FINISSANT	CATEGORIE SONORE	Largeur des secteurs affectés par le bruit (en mètres)	Type de tissu (rues en "U" ou tissu ouvert)	Observations
A6	POUILLY-EN-AUXOIS	POUILLY-EN-AUXOIS A38	CRUGEY PR276+900	1	300	Tissu ouvert	
A6	PRECY-SOUS-THIL	BIERRE-LES-SEMUR PR234+140	POUILLY-EN-AUXOIS A38	1	300	Tissu ouvert	
A6	ROILLY	BIERRE-LES-SEMUR PR234+140	POUILLY-EN-AUXOIS A38	1	300	Tissu ouvert	
A6	ROUVRES-SOUS-MEILLY	POUILLY-EN-AUXOIS A38	CRUGEY PR276+900	1	300	Tissu ouvert	
A6	SAINTE-SABINE	POUILLY-EN-AUXOIS A38	CRUGEY PR276+900	1	300	Tissu ouvert	
A6	SAVIGNY-LES-BEAUNE	BEAUNE PR299+500	BEAUNE PR301	1	300	Tissu ouvert	
A6	SAVIGNY-LES-BEAUNE	BESSEY en CHAUME PR290	BESSEY en CHAUME PR291	1	300	Tissu ouvert	
A6	SAVIGNY-LES-BEAUNE	BESSEY en CHAUME PR291	SAVIGNY les BEAUNE PR292	1	300	Tissu ouvert	
A6	SAVIGNY-LES-BEAUNE	SAVIGNY les BEAUNE PR292	SAVIGNY les BEAUNE PR293	1	300	Tissu ouvert	
A6	SAVIGNY-LES-BEAUNE	SAVIGNY les BEAUNE PR293	BEAUNE PR299+500	1	300	Tissu ouvert	
A6	TAILLY	Ech 24.1 BEAUNE	lim dept 71-21	1	300	Tissu ouvert	
A6	THOISY-LE-DESERT	BIERRE-LES-SEMUR PR234+140	POUILLY-EN-AUXOIS A38	1	300	Tissu ouvert	
A6	THOREY-SOUS-CHARNY	BIERRE-LES-SEMUR PR234+140	POUILLY-EN-AUXOIS A38	1	300	Tissu ouvert	
A6	THOREY-SUR-OUCHÉ	CRUGEY PR276+900	Thorey sur Ouche PR 281	1	300	Tissu ouvert	
A6	THOREY-SUR-OUCHÉ	Thorey sur Ouche PR 281	BLIGNY sur OUCHE PR284+600	1	300	Tissu ouvert	
A6	TOUTRY	lim dept 21	VIEUX-CHATEAU PR221+330	1	300	Tissu ouvert	
A6	VANDENESSE-EN-AUXOIS	POUILLY-EN-AUXOIS A38	CRUGEY PR276+900	1	300	Tissu ouvert	
A6	VIC-DE-CHASSENAY	FORLEANS PR225+810	BIERRE-LES-SEMUR PR234+140	1	300	Tissu ouvert	
A6	VIEUX-CHATEAU	lim dept 21	VIEUX-CHATEAU PR221+330	1	300	Tissu ouvert	
A6	VIEUX-CHATEAU	VIEUX-CHATEAU PR221+330	EPOISSES PR224+610	1	300	Tissu ouvert	
A6	VIGNOLES	Ech 24 BEAUNE PR301	BIF. A6/A31-D973	1	300	Tissu ouvert	
A31	AGENCOURT	BIF. A31/A36	AGENCOURT PR15+600	1	300	Tissu ouvert	
A31	ARC-SUR-TILLE	BIF. A31/A39	Ech. DIJON-ARC S/TILLE	1	300	Tissu ouvert	
A31	ARC-SUR-TILLE	Ech. DIJON-ARC S/TILLE	PICHANGES PR62	1	300	Tissu ouvert	
A31	ARCEAU	Ech. DIJON-ARC S/TILLE	PICHANGES PR62	1	300	Tissu ouvert	
A31	BEAUNE	BIF. A31/A6	BIF. A31/A36	1	300	Tissu ouvert	
A31	BEIRE-LE-CHATEL	Ech. DIJON-ARC S/TILLE	PICHANGES PR62	1	300	Tissu ouvert	
A31	BONCOURT-LE-BOIS	AGENCOURT PR15+600	BIF. A31/A311	1	300	Tissu ouvert	
A31	BOUSSENOIS	SELONGEY PR 79+500	limite Départ PR83+300	1	300	Tissu ouvert	
A31	BRESSEY-SUR-TILLE	BIF. A31/A39	Ech. DIJON-ARC S/TILLE	1	300	Tissu ouvert	
A31	BRETENIERE	BIF. A31/A311	BIF. A31/A39	2	250	Tissu ouvert	
A31	BROCHON	AGENCOURT PR15+600	BIF. A31/A311	1	300	Tissu ouvert	
A31	BROGNON	Ech. DIJON-ARC S/TILLE	PICHANGES PR62	1	300	Tissu ouvert	
A31	CHEVIGNY-SAINT-SAUVEUR	BIF. A31/A39	Ech. DIJON-ARC S/TILLE	1	300	Tissu ouvert	
A31	CHOREY-LES-BEAUNE	BIF. A31/A6	BIF. A31/A36	1	300	Tissu ouvert	
A31	COMBLANCHIEN	BIF. A31/A36	AGENCOURT PR15+600	1	300	Tissu ouvert	
A31	CORGOLOIN	BIF. A31/A36	AGENCOURT PR15+600	1	300	Tissu ouvert	
A31	COUCHEY	AGENCOURT PR15+600	BIF. A31/A311	1	300	Tissu ouvert	
A31	COUTERNON	BIF. A31/A39	Ech. DIJON-ARC S/TILLE	1	300	Tissu ouvert	
A31	CRIMOLOIS	BIF. A31/A311	BIF. A31/A39	2	250	Tissu ouvert	
A31	FAUVERNEY	BIF. A31/A311	BIF. A31/A39	2	250	Tissu ouvert	
A31	FAUVERNEY	BIF. A31/A39	Ech. DIJON-ARC S/TILLE	1	300	Tissu ouvert	
A31	FENAY	AGENCOURT PR15+600	BIF. A31/A311	1	300	Tissu ouvert	
A31	FENAY	BIF. A31/A311	BIF. A31/A39	2	250	Tissu ouvert	
A31	FIXIN	AGENCOURT PR15+600	BIF. A31/A311	1	300	Tissu ouvert	
A31	FLAGEY-ECHEZEAUX	AGENCOURT PR15+600	BIF. A31/A311	1	300	Tissu ouvert	
A31	GEMEAUX	PICHANGES PR62+500	TIL CHATEL PR70	1	300	Tissu ouvert	
A31	GEVREY-CHAMBERTIN	AGENCOURT PR15+600	BIF. A31/A311	1	300	Tissu ouvert	
A31	GILLY-LES-CITEAUX	AGENCOURT PR15+600	BIF. A31/A311	1	300	Tissu ouvert	
A31	LADOIX-SERRIGNY	BIF. A31/A36	AGENCOURT PR15+600	1	300	Tissu ouvert	

Annexe 1:Tableau de classement sonore

Voies	Communes concernées	DEBUTANT	FINISSANT	CATEGORIE SONORE	Largeur des secteurs affectés par le bruit (en mètres)	Type de tissu (rues en "U" ou tissu ouvert)	Observations
A31	LADOIX-SERRIGNY	BIF. A31/A6	BIF. A31/A36	1	300	Tissu ouvert	
A31	LUX	PICHANGES PR62+500	TIL CHATEL PR70	1	300	Tissu ouvert	
A31	MAGNY-SUR-TILLE	BIF. A31/A39	Ech. DIJON-ARC S/TILLE	1	300	Tissu ouvert	
A31	MOREY-SAINT-DENIS	AGENCOURT PR15+600	BIF. A31/A311	1	300	Tissu ouvert	
A31	NUITS-SAINT-GEORGES	BIF. A31/A36	AGENCOURT PR15+600	1	300	Tissu ouvert	
A31	ORGEUX	Ech. DIJON-ARC S/TILLE	PICHANGES PR62	1	300	Tissu ouvert	
A31	ORVILLE	TIL CHATEL PR70	SELONGEY PR 76	1	300	Tissu ouvert	
A31	OUGES	BIF. A31/A311	BIF. A31/A39	2	250	Tissu ouvert	
A31	PERRIGNY-LES-DIJON	AGENCOURT PR15+600	BIF. A31/A311	1	300	Tissu ouvert	
A31	PERRIGNY-LES-DIJON	BIF. A31/A311	BIF. A31/A39	2	250	Tissu ouvert	
A31	PICHANGES	Ech. DIJON-ARC S/TILLE	PICHANGES PR62	1	300	Tissu ouvert	
A31	PICHANGES	PICHANGES PR62	PICHANGES PR62+500	1	300	Tissu ouvert	
A31	PICHANGES	PICHANGES PR62+500	TIL CHATEL PR70	1	300	Tissu ouvert	
A31	PREMEAUX-PRISSEY	BIF. A31/A36	AGENCOURT PR15+600	1	300	Tissu ouvert	
A31	QUINCEY	BIF. A31/A36	AGENCOURT PR15+600	1	300	Tissu ouvert	
A31	ROUVRES-EN-PLAINE	BIF. A31/A311	BIF. A31/A39	2	250	Tissu ouvert	
A31	SAINT-JULIEN	Ech. DIJON-ARC S/TILLE	PICHANGES PR62	1	300	Tissu ouvert	
A31	SAINT-PHILIBERT	AGENCOURT PR15+600	BIF. A31/A311	1	300	Tissu ouvert	
A31	SELONGEY	SELONGEY PR 76	SELONGEY PR 79+500	1	300	Tissu ouvert	
A31	SELONGEY	SELONGEY PR 79+500	limite Départ PR83+300	1	300	Tissu ouvert	
A31	SELONGEY	TIL CHATEL PR70	SELONGEY PR 76	1	300	Tissu ouvert	
A31	SPOY	Ech. DIJON-ARC S/TILLE	PICHANGES PR62	1	300	Tissu ouvert	
A31	SPOY	PICHANGES PR62	PICHANGES PR62+500	1	300	Tissu ouvert	
A31	TIL-CHATEL	PICHANGES PR62+500	TIL CHATEL PR70	1	300	Tissu ouvert	
A31	TIL-CHATEL	TIL CHATEL PR70	SELONGEY PR 76	1	300	Tissu ouvert	
A31	VERNOIS-LES-VESVRES	VERNOIS-LES-VESVRES PR 85+700	VERNOIS-LES-VESVRES PR86+200	1	300	Tissu ouvert	
A31	VERNOIS-LES-VESVRES	VERNOIS-LES-VESVRES PR85	VERNOIS-LES-VESVRES PR85+700	1	300	Tissu ouvert	
A31	VERNOIS-LES-VESVRES	VERNOIS-LES-VESVRES PR86+200	VERNOIS-LES-VESVRES PR87	1	300	Tissu ouvert	
A31	VIGNOLES	BIF. A31/A6	BIF. A31/A36	1	300	Tissu ouvert	
A311	BROCHON	BIF. A31/A311	PERRIGNY-LES-DIJON PR30+800	2	250	Tissu ouvert	
A311	COUCHEY	BIF. A31/A311	PERRIGNY-LES-DIJON PR30+800	2	250	Tissu ouvert	
A311	FENAY	BIF. A31/A311	PERRIGNY-LES-DIJON PR30+800	2	250	Tissu ouvert	
A311	FENAY	PERRIGNY-LES-DIJON PR30+800	LIMITE CONCESSION DIJON SUD	2	250	Tissu ouvert	
A311	LONGVIC	PERRIGNY-LES-DIJON PR30+800	LIMITE CONCESSION DIJON SUD	2	250	Tissu ouvert	
A311	MARSANNAY-LA-COTE	PERRIGNY-LES-DIJON PR30+800	LIMITE CONCESSION DIJON SUD	2	250	Tissu ouvert	
A311	PERRIGNY-LES-DIJON	BIF. A31/A311	PERRIGNY-LES-DIJON PR30+800	2	250	Tissu ouvert	
A311	PERRIGNY-LES-DIJON	PERRIGNY-LES-DIJON PR30+800	LIMITE CONCESSION DIJON SUD	2	250	Tissu ouvert	
A36	ARGILLY	CHAMBLANC PR195+800	BIF. A31/A36	2	250	Tissu ouvert	
A36	BAGNOT	CHAMBLANC PR195+800	BIF. A31/A36	2	250	Tissu ouvert	
A36	CHAMBLANC	CHAMBLANC PR195+800	BIF. A31/A36	2	250	Tissu ouvert	
A36	CHAMBLANC	LOSNE 183+400	CHAMBLANC PR195+800	2	250	Tissu ouvert	
A36	FLAGEY-LES-AUXONNE	BIF. A36/A39	Limite dept PR 173+700	1	300	Tissu ouvert	
A36	FRANXAULT	LOSNE 183+400	CHAMBLANC PR195+800	2	250	Tissu ouvert	
A36	GLANON	CHAMBLANC PR195+800	BIF. A31/A36	2	250	Tissu ouvert	
A36	LABRUYERE	CHAMBLANC PR195+800	BIF. A31/A36	2	250	Tissu ouvert	
A36	LADOIX-SERRIGNY	CHAMBLANC PR195+800	BIF. A31/A36	2	250	Tissu ouvert	
A36	LAPERRIERE-SUR-SAONE	BIF. A36/A39	LOSNE PR182+300	2	250	Tissu ouvert	
A36	LOSNE	BIF. A36/A39	LOSNE PR182+300	2	250	Tissu ouvert	
A36	LOSNE	LOSNE 183+400	CHAMBLANC PR195+800	2	250	Tissu ouvert	
A36	MONTMAIN	CHAMBLANC PR195+800	BIF. A31/A36	2	250	Tissu ouvert	

Annexe 1:Tableau de classement sonore

Voies	Communes concernées	DEBUTANT	FINISSANT	CATEGORIE SONORE	Largeur des secteurs affectés par le bruit (en mètres)	Type de tissu (rues en "U" ou tissu ouvert)	Observations
A36	PAGNY-LE-CHATEAU	LOSNE 183+400	CHAMBLANC PR195+800	2	250	Tissu ouvert	
A36	POUILLY-SUR-SAONE	CHAMBLANC PR195+800	BIF. A31/A36	2	250	Tissu ouvert	
A36	SAINT-SEINE-EN-BACHE	BIF. A36/A39	LOSNE PR182+300	2	250	Tissu ouvert	
A36	SAINT-SYMPHORIEN-SUR-SAONE	BIF. A36/A39	LOSNE PR182+300	2	250	Tissu ouvert	
A36	SAMEREY	BIF. A36/A39	LOSNE PR182+300	2	250	Tissu ouvert	
A36	SEURRE	CHAMBLANC PR195+800	BIF. A31/A36	2	250	Tissu ouvert	
A36	VILLY-LE-MOUTIER	CHAMBLANC PR195+800	BIF. A31/A36	2	250	Tissu ouvert	
A39	AUXONNE	SOIRANS PR 21+300	BIF. A39/A36	2	250	Tissu ouvert	
A39	BEIRE-LE-FORT	BIF. A39/A31	SOIRANS PR 21+300	2	250	Tissu ouvert	
A39	CESSEY-SUR-TILLE	BIF. A39/A31	SOIRANS PR 21+300	2	250	Tissu ouvert	
A39	CHAMPDOTRE	SOIRANS PR 21+300	BIF. A39/A36	2	250	Tissu ouvert	
A39	CHEVIGNY-SAINT-SAUVEUR	Pont D905B	Ech 3 D905	1	300	Tissu ouvert	
A39	COLLONGES-LES-PREMIERES	BIF. A39/A31	SOIRANS PR 21+300	2	250	Tissu ouvert	
A39	CRIMOLOIS	Ech 3 D905	BIF. A39/A31	2	250	Tissu ouvert	
A39	CRIMOLOIS	Pont D905B	Ech 3 D905	1	300	Tissu ouvert	
A39	DIJON	Pont D905B	N274	1	300	Tissu ouvert	
A39	DIJON	Pont D905B	Ech 3 D905	1	300	Tissu ouvert	
A39	FAUVERNEY	BIF. A39/A31	SOIRANS PR 21+300	2	250	Tissu ouvert	
A39	FAUVERNEY	Ech 3 D905	BIF. A39/A31	2	250	Tissu ouvert	
A39	FLAGEY-LES-AUXONNE	BIF. A39/A36	lim dept 21/39	1	300	Tissu ouvert	
A39	FLAGEY-LES-AUXONNE	SOIRANS PR 21+300	BIF. A39/A36	2	250	Tissu ouvert	
A39	GENLIS	BIF. A39/A31	SOIRANS PR 21+300	2	250	Tissu ouvert	
A39	IZIER	BIF. A39/A31	SOIRANS PR 21+300	2	250	Tissu ouvert	
A39	LABERGEMENT-FOIGNEY	BIF. A39/A31	SOIRANS PR 21+300	2	250	Tissu ouvert	
A39	LABERGEMENT-LES-AUXONNE	SOIRANS PR 21+300	BIF. A39/A36	2	250	Tissu ouvert	
A39	LES MAILLYS	SOIRANS PR 21+300	BIF. A39/A36	2	250	Tissu ouvert	
A39	MAGNY-SUR-TILLE	BIF. A39/A31	SOIRANS PR 21+300	2	250	Tissu ouvert	
A39	NEUILLY-LES-DIJON	Pont D905B	Ech 3 D905	1	300	Tissu ouvert	
A39	PONT	SOIRANS PR 21+300	BIF. A39/A36	2	250	Tissu ouvert	
A39	PREMIERES	BIF. A39/A31	SOIRANS PR 21+300	2	250	Tissu ouvert	
A39	SAINT-SEINE-EN-BACHE	BIF. A39/A36	lim dept 21/39	1	300	Tissu ouvert	
A39	SAINT-SEINE-EN-BACHE	SOIRANS PR 21+300	BIF. A39/A36	2	250	Tissu ouvert	
A39	SENNECEY-LES-DIJON	Pont D905B	Ech 3 D905	1	300	Tissu ouvert	
A39	SOIRANS	BIF. A39/A31	SOIRANS PR 21+300	2	250	Tissu ouvert	
A39	TILLENAY	SOIRANS PR 21+300	BIF. A39/A36	2	250	Tissu ouvert	
A39	TRECLUN	SOIRANS PR 21+300	BIF. A39/A36	2	250	Tissu ouvert	
AUTOROUTES NON CONCEDEES ET ROUTES NATIONALES							
A38	AGEY	ECHANNAY PR10+500	STE MARIE/OUCHE PR19+500	2	250	Tissu ouvert	
A38	AUBIGNY-LES-SOMBERNON	CIVRY en Mont. PR3+500	ECHANNAY PR10+500	2	250	Tissu ouvert	
A38	CIVRY-EN-MONTAGNE	CIVRY en Mont. PR3+500	ECHANNAY PR10+500	2	250	Tissu ouvert	
A38	CIVRY-EN-MONTAGNE	CREANCEY PR2+500	CIVRY en Mont. PR3+500	2	250	Tissu ouvert	
A38	CORCELLES-LES-MONTS	STE MARIE/OUCHE PR20+800	D905 Plombières les Dijon	2	250	Tissu ouvert	
A38	CREANCEY	Bif A38 A6 Pouilly-en-Auxois	CREANCEY PR2+500	2	250	Tissu ouvert	
A38	CREANCEY	CREANCEY PR2+500	CIVRY en Mont. PR3+500	2	250	Tissu ouvert	
A38	ECHANNAY	CIVRY en Mont. PR3+500	ECHANNAY PR10+500	2	250	Tissu ouvert	
A38	ECHANNAY	ECHANNAY PR10+500	STE MARIE/OUCHE PR19+500	2	250	Tissu ouvert	
A38	FLEUREY-SUR-OUCHE	STE MARIE/OUCHE PR20+800	D905 Plombières les Dijon	2	250	Tissu ouvert	
A38	MALAIN	STE MARIE/OUCHE PR19+500	STE MARIE/OUCHE PR20+800	2	250	Tissu ouvert	
A38	MALAIN	STE MARIE/OUCHE PR20+800	D905 Plombières les Dijon	2	250	Tissu ouvert	
A38	MESMONT	ECHANNAY PR10+500	STE MARIE/OUCHE PR19+500	2	250	Tissu ouvert	

Annexe 1:Tableau de classement sonore

Voies	Communes concernées	DEBUTANT	FINISSANT	CATEGORIE SONORE	Largeur des secteurs affectés par le bruit (en mètres)	Type de tissu (rues en "U" ou tissu ouvert)	Observations
A38	PLOMBIERES-LES-DIJON	STE MARIE/UCHE PR20+800	D905 Plombières les Dijon	2	250	Tissu ouvert	
A38	POUILLY-EN-AUXOIS	Bif A38 A6 Pouilly-en-Auxois	CREANCEY PR2+500	2	250	Tissu ouvert	
A38	PRALON	ECHANNAY PR10+500	STE MARIE/UCHE PR19+500	2	250	Tissu ouvert	
A38	REMILLY-EN-MONTAGNE	ECHANNAY PR10+500	STE MARIE/UCHE PR19+500	2	250	Tissu ouvert	
A38	SAINTE-MARIE-SUR-OUCHES	STE MARIE/UCHE PR19+500	STE MARIE/UCHE PR20+800	2	250	Tissu ouvert	
A38	SAINTE-MARIE-SUR-OUCHES	STE MARIE/UCHE PR20+800	D905 Plombières les Dijon	2	250	Tissu ouvert	
A38	SEMAREY	CIVRY en Mont. PR3+500	ECHANNAY PR10+500	2	250	Tissu ouvert	
A38	SOMBERNON	ECHANNAY PR10+500	STE MARIE/UCHE PR19+500	2	250	Tissu ouvert	
A38	VELARS-SUR-OUCHES	STE MARIE/UCHE PR20+800	D905 Plombières les Dijon	2	250	Tissu ouvert	
LINO	AHUY	D107	D107A	2	250	Tissu ouvert	
LINO	AHUY	D107A	Giratoire Georges POMPIDOU	3	100	Tissu ouvert	
LINO	DAIX	D107	D971	2	250	Tissu ouvert	
LINO	DAIX	D107	D107A	2	250	Tissu ouvert	
LINO	DIJON	D107A	Giratoire Georges POMPIDOU	3	100	Tissu ouvert	
LINO	FONTAINE-LES-DIJON	D107	D107A	2	250	Tissu ouvert	
LINO	PLOMBIERES-LES-DIJON	A38	Giratoire D905	2	250	Tissu ouvert	
LINO	PLOMBIERES-LES-DIJON	D905	D971	2	250	Tissu ouvert	
LINO	TALANT	D905	D971	2	250	Tissu ouvert	
N274	DIJON	RPT GEORGES POMPIDOU	A311 pont D122A	1	300	Tissu ouvert	
N274	LONGVIC	RPT GEORGES POMPIDOU	A311 pont D122A	1	300	Tissu ouvert	
N274	QUETIGNY	RPT GEORGES POMPIDOU	A311 pont D122A	1	300	Tissu ouvert	
N274	RUFFEY-LES-ECHIREY	RPT GEORGES POMPIDOU	A311 pont D122A	1	300	Tissu ouvert	
N274	SAINTE-APOLLINAIRE	RPT GEORGES POMPIDOU	A311 pont D122A	1	300	Tissu ouvert	

Annexe 1:Tableau de classement sonore

Voies	Communes concernées	DEBUTANT	FINISSANT	CATEGORIE SONORE	Largeur des secteurs affectés par le bruit (en mètres)	Type de tissu (rues en "U" ou tissu ouvert)	Observations
ROUTES DEPARTEMENTALES							
D28	RUFFEY-LES-ECHIREY	AGGLO RUFFEY-LES-ECHIREY	AGGLO RUFFEY-LES-ECHIREY	3	100	Tissu ouvert	
D28	RUFFEY-LES-ECHIREY	AGGLO SAINT-JULIEN PR 11+125	AGGLO RUFFEY-LES-ECHIREY	3	100	Tissu ouvert	
D28	RUFFEY-LES-ECHIREY	D28 x Pont N274	28 x 104	3	100	Tissu ouvert	
D28	SAINT-JULIEN	AGGLO SAINT-JULIEN PR 11+125	AGGLO RUFFEY-LES-ECHIREY	3	100	Tissu ouvert	
D28	SAINT-JULIEN	AGGLO SAINT-JULIEN PR 11+125	RUE DU CENTRE	4	30	Tissu ouvert	
D70	ARC-SUR-TILLE	70 x 961	Agglo MAGNY SAINT MEDARD PR58+	3	100	Tissu ouvert	
D70	ARC-SUR-TILLE	Agglo ARC-SUR-TILLE PR52+340	D70	3	100	Tissu ouvert	
D70	ARC-SUR-TILLE	v=70 PR50+315	v=70 PR49+325	3	100	Tissu ouvert	
D70	ARCEAU	70 x 961	Agglo MAGNY SAINT MEDARD PR58+	3	100	Tissu ouvert	
D70	BELLENEUVE	Agglo MAGNY SAINT MEDARD PR59+	Agglo MIREBEAU SUR BEZE PR 65+	3	100	Tissu ouvert	
D70	MAGNY-SAINT-MEDARD	70 x 961	Agglo MAGNY SAINT MEDARD PR58+	3	100	Tissu ouvert	
D70	MAGNY-SAINT-MEDARD	Agglo MAGNY SAINT MEDARD PR59+	Agglo MIREBEAU SUR BEZE PR 65+	3	100	Tissu ouvert	
D70	MIREBEAU-SUR-BEZE	Agglo MAGNY SAINT MEDARD PR59+	Agglo MIREBEAU SUR BEZE PR 65+	3	100	Tissu ouvert	
D70	MIREBEAU-SUR-BEZE	Agglo MIREBEAU SUR BEZE PR 65+	70 x 25A	4	30	Tissu ouvert	
D70	SAVOLLES	Agglo MAGNY SAINT MEDARD PR59+	Agglo MIREBEAU SUR BEZE PR 65+	3	100	Tissu ouvert	
D70	VAROIS-ET-CHAIGNOT	Agglo Varois et Chaignot PR38+	70 x 104	4	30	Tissu ouvert	
D70	VAROIS-ET-CHAIGNOT	panneau 70 PR37+550	Agglo Varois et Chaignot PR38+	4	30	Tissu ouvert	
D107A	AHUY	Agglo AHUY	R DES RUCHOTTES	3	100	Tissu ouvert	
D107A	AHUY	D107C	Agglo AHUY	3	100	Tissu ouvert	
D108	CHEVIGNY-SAINT-SAUVEUR	RTE DE DAROIS A REMILLY-SUR-TI	AV DE BOURGOGNE	4	30	Tissu ouvert	
D108	QUETIGNY	BD DE LA CROIX SAINT-MARTIN	COUTERNON limite commune	3	100	Tissu ouvert	
D122A	CHENOVE	70 Marsannay PR8+200	D123 BD BERNARD PALISSY	2	250	Tissu ouvert	
D122A	CHENOVE	BD BERNARD PALISSY	RTE DE BEAUNE	3	100	Tissu ouvert	
D122A	CHENOVE	PR6+700	70 Marsannay PR8+200	2	250	Tissu ouvert	
D122A	LONGVIC	PR6+700	70 Marsannay PR8+200	2	250	Tissu ouvert	
D122A	MARSANNAY-LA-COTE	70 Marsannay PR8+200	D123 BD BERNARD PALISSY	2	250	Tissu ouvert	
D122A	MARSANNAY-LA-COTE	BD BERNARD PALISSY	RTE DE BEAUNE	3	100	Tissu ouvert	
D122A	MARSANNAY-LA-COTE	PR6+700	70 Marsannay PR8+200	2	250	Tissu ouvert	
D700	COUTERNON	PR4+200	700 xD125 PR 0+400	2	250	Tissu ouvert	
D700	COUTERNON	RPT Acces A31	PR4+200	3	100	Tissu ouvert	
D700	QUETIGNY	D700 xD125 PR 0+400	700 xD125 PR 0-300	2	250	Tissu ouvert	
D700	QUETIGNY	PR4+200	700 xD125 PR 0+400	2	250	Tissu ouvert	
D700	SAINT-APOLLINAIRE	D700 xD125 PR 0+400	700 xD125 PR 0-300	2	250	Tissu ouvert	
D700	SAINT-APOLLINAIRE	N274	D3070 PR 1	2	250	Tissu ouvert	
D700	SAINT-APOLLINAIRE	PR4+200	700 xD125 PR 0+400	2	250	Tissu ouvert	
D700	VAROIS-ET-CHAIGNOT	PR4+200	700 xD125 PR 0+400	2	250	Tissu ouvert	
D700	VAROIS-ET-CHAIGNOT	RPT Acces A31	PR4+200	3	100	Tissu ouvert	
D903	AHUY	PR2+100	v=50	2	250	Tissu ouvert	
D903	ASNIERES-LES-DJON	D903xD104	Agglo Savigny le Sec PR7+350	3	100	Tissu ouvert	
D903	ASNIERES-LES-DJON	PR2+100	v=50	2	250	Tissu ouvert	
D903	ASNIERES-LES-DJON	PR3+200	PR2+120	3	100	Tissu ouvert	
D903	CHAIGNAY	Agglo EPAGNY PR10+100	903x901	3	100	Tissu ouvert	
D903	DJON	PR2+100	v=50	2	250	Tissu ouvert	
D903	DJON	v=50	Voie GEORGES POMPIDOU	3	100	Tissu ouvert	
D903	EPAGNY	Agglo EPAGNY PR10+100	903x901	3	100	Tissu ouvert	
D903	EPAGNY	Agglo Savigny le Sec PR8+300	Agglo EPAGNY PR9+500	3	100	Tissu ouvert	
D903	IS-SUR-TILLE	Agglo EPAGNY PR10+100	903x901	3	100	Tissu ouvert	
D903	MESSIGNY-ET-VANTOUX	D903xD104	Agglo Savigny le Sec PR7+350	3	100	Tissu ouvert	

Annexe 1:Tableau de classement sonore

Voies	Communes concernées	DEBUTANT	FINISSANT	CATEGORIE SONORE	Largeur des secteurs affectés par le bruit (en mètres)	Type de tissu (rues en "U" ou tissu ouvert)	Observations
D903	NORGES-LA-VILLE	D903xD104	Agglo Savigny le Sec PR7+350	3	100	Tissu ouvert	
D903	SAVIGNY-LE-SEC	Agglo Savigny le Sec PR8+300	Agglo EPAGNY PR9+500	3	100	Tissu ouvert	
D903	SAVIGNY-LE-SEC	D903xD104	Agglo Savigny le Sec PR7+350	3	100	Tissu ouvert	
D905	AUXONNE	70 Villers Rotin PR43+700	Agglo Auxonne PR41+250	3	100	Tissu ouvert	
D905	AUXONNE	70 Villers Rotin PR44+200	905 x Jura	3	100	Tissu ouvert	
D905	AUXONNE	905 x 976	905 x 20	2	250	Rue en U	
D905	AUXONNE	905x D20	Agglo Auxonne PR41+250	4	30	Tissu ouvert	
D905	BENOISEY	Agglo FAIN LES MONTBARD PR16+6	Agglo SEIGNY PR20+675	3	100	Tissu ouvert	
D905	BILLEY	70 Villers Rotin PR44+200	905 x Jura	3	100	Tissu ouvert	
D905	CHAMPDOTRE	Agglo Soirans PR32	PR34+900	3	100	Tissu ouvert	
D905	CHEVIGNY-SAINT-SAUVEUR	905 x A39	70 Fauverney PR18+400	2	250	Tissu ouvert	
D905	COLLONGES-LES-PREMIERES	Agglo Soirans PR31	Agglo Longeault 28+700	3	100	Tissu ouvert	
D905	COURCELLES-LES-MONTBARD	Agglo FAIN LES MONTBARD PR16+6	Agglo SEIGNY PR20+675	3	100	Tissu ouvert	
D905	CRIMOLOIS	905 x A39	70 Fauverney PR18+400	2	250	Tissu ouvert	
D905	FAIN-LES-MONTBARD	Agglo FAIN LES MONTBARD PR16+6	Agglo SEIGNY PR20+675	3	100	Tissu ouvert	
D905	FAIN-LES-MONTBARD	Entree MARMAGNE PR13+550	PR15+300	3	100	Tissu ouvert	
D905	FAIN-LES-MONTBARD	limitation 50 FAIN les MONTBAR	Agglo FAIN LES MONTBARD PR16+6	4	30	Tissu ouvert	
D905	FAIN-LES-MONTBARD	PR15+300	limitation 50 FAIN les MONTBAR	4	30	Tissu ouvert	
D905	FAUVERNEY	70 Fauverney PR18+400	70 Fauverney PR19+500	3	100	Tissu ouvert	
D905	FAUVERNEY	70 Fauverney PR19+500	Agglo Genlis PR24	2	250	Tissu ouvert	
D905	FAUVERNEY	905 x A39	70 Fauverney PR18+400	2	250	Tissu ouvert	
D905	FRESNES	Agglo FAIN LES MONTBARD PR16+6	Agglo SEIGNY PR20+675	3	100	Tissu ouvert	
D905	GENLIS	70 Fauverney PR19+500	Agglo Genlis PR24	2	250	Tissu ouvert	
D905	GENLIS	Agglo Longeault 27+700	Agglo Genlis PR26+400	3	100	Tissu ouvert	
D905	LONGEAULT	Agglo Longeault 27+700	Agglo Genlis PR26+400	3	100	Tissu ouvert	
D905	MAGNY-SUR-TILLE	70 Fauverney PR19+500	Agglo Genlis PR24	2	250	Tissu ouvert	
D905	MARMAGNE	Entree MARMAGNE PR13+550	PR15+300	3	100	Tissu ouvert	
D905	MARMAGNE	Entrée MONTBARD PR 12+130	Entrée MARMAGNE PR12+950	3	100	Tissu ouvert	
D905	MENETREUX-LE-PITTOIS	Agglo SEIGNY PR20+875	Agglo MENETREUX PR23+100	3	100	Tissu ouvert	
D905	MONTBARD	Entrée MONTBARD PR 12+130	Entrée MARMAGNE PR12+950	3	100	Tissu ouvert	
D905	MONTBARD	RUE PAUL LANGEVIN	entree MONTBARD PR12+130	4	30	Tissu ouvert	
D905	NOGENT-LES-MONTBARD	Entree MARMAGNE PR13+550	PR15+300	3	100	Tissu ouvert	
D905	PLUVAULT	Agglo Soirans PR31	Agglo Longeault 28+700	3	100	Tissu ouvert	
D905	PLUVET	Agglo Soirans PR31	Agglo Longeault 28+700	3	100	Tissu ouvert	
D905	SEIGNY	Agglo FAIN LES MONTBARD PR16+6	Agglo SEIGNY PR20+675	3	100	Tissu ouvert	
D905	SEIGNY	Agglo SEIGNY PR20+675	Agglo SEIGNY PR20+875	4	30	Tissu ouvert	
D905	SEIGNY	Agglo SEIGNY PR20+875	Agglo MENETREUX PR23+100	3	100	Tissu ouvert	
D905	SOIRANS	Agglo Soirans PR31	Agglo Longeault 28+700	3	100	Tissu ouvert	
D905	SOIRANS	Agglo Soirans PR32	PR34+900	3	100	Tissu ouvert	
D905	TILLENAY	D905 x D24	70 Auxonne PR 38+50	3	100	Tissu ouvert	
D905	TRECLUN	Agglo Soirans PR32	PR34+900	3	100	Tissu ouvert	
D905	VARANGES	70 Fauverney PR19+500	Agglo Genlis PR24	2	250	Tissu ouvert	
D905	VILLERS-LES-POTS	Agglo Soirans PR32	PR34+900	3	100	Tissu ouvert	
D905	VILLERS-LES-POTS	D905 x D24	70 Auxonne PR 38+50	3	100	Tissu ouvert	
D905	VILLERS-LES-POTS	D905 x D976	70 Auxonne PR 38+50	3	100	Tissu ouvert	
D905	VILLERS-ROTIN	70 Villers Rotin PR43+700	70 Villers Rotin PR44+200	3	100	Tissu ouvert	
D905	VILLERS-ROTIN	70 Villers Rotin PR43+700	Agglo Auxonne PR41+250	3	100	Tissu ouvert	
D905	VILLERS-ROTIN	70 Villers Rotin PR44+200	905 x Jura	3	100	Tissu ouvert	
D905B	CRIMOLOIS	Agglo CRIMOLOIS	905Bis x 905 PR17	4	30	Tissu ouvert	
D905B	CRIMOLOIS	Agglo CRIMOLOIS	Agglo Neully les Dijon	4	30	Tissu ouvert	

Annexe 1:Tableau de classement sonore

Voies	Communes concernées	DEBUTANT	FINISSANT	CATEGORIE SONORE	Largeur des secteurs affectés par le bruit (en mètres)	Type de tissu (rues en "U" ou tissu ouvert)	Observations
D905B	CRIMOLOIS	Agglo CRIMOLOIS	Agglo CRIMOLOIS	4	30	Tissu ouvert	
D905B	NEUILLY-LES-DIJON	Agglo Neuilly les Dijon	Agglo Neuilly les Dijon	4	30	Tissu ouvert	
D905B	NEUILLY-LES-DIJON	Agglo Neuilly les Dijon	905Bis x 122A	4	30	Tissu ouvert	
D905B	SENNECEY-LES-DIJON	Agglo Neuilly les Dijon	Agglo Neuilly les Dijon	4	30	Tissu ouvert	
D905B	SENNECEY-LES-DIJON	Agglo Neuilly les Dijon	905Bis x 122A	4	30	Tissu ouvert	
D905B	SENNECEY-LES-DIJON	AV DU MONT BLANC	RTE DE CHEVIGNY	4	30	Tissu ouvert	
D906	CHASSAGNE-MONTRACHET	D906 x D973	906 x 974	3	100	Tissu ouvert	
D906	CORPEAU	D906 x D973	906 x 974	3	100	Tissu ouvert	
D906	LA ROCHE-EN-BRENIL	ROUVRAY Agglo PR2+400	906 x 70	3	100	Tissu ouvert	
D906	LA ROCHEPOT	D906 x D973	906 x 974	3	100	Tissu ouvert	
D906	ROUVRAY	D906 x Yonne	ROUVRAY AggloPR2+70	3	100	Tissu ouvert	
D906	ROUVRAY	ROUVRAY Agglo PR2+400	906 x 70	3	100	Tissu ouvert	
D906	ROUVRAY	ROUVRAY AggloPR2+70	ROUVRAY Agglo PR2+400	3	100	Tissu ouvert	
D906	SAINT-AUBIN	D906 x D973	906 x 974	3	100	Tissu ouvert	
D906	SINCEY-LES-ROUVRAY	D906 x Yonne	ROUVRAY AggloPR2+70	3	100	Tissu ouvert	
D906	SINCEY-LES-ROUVRAY	ROUVRAY Agglo PR2+400	906 x 70	3	100	Tissu ouvert	
D906	SINCEY-LES-ROUVRAY	ROUVRAY AggloPR2+70	ROUVRAY Agglo PR2+400	3	100	Tissu ouvert	
D961	ARC-SUR-TILLE	D961 x D70 PR 0	Agglo BINGES PR4+850	3	100	Tissu ouvert	
D961	BINGES	Agglo BINGES PR6+400	Agglo ETEVAUX PR9+50	3	100	Tissu ouvert	
D961	BINGES	D961 x D70 PR 0	Agglo BINGES PR4+850	3	100	Tissu ouvert	
D961	ETEVAUX	Agglo BINGES PR6+400	Agglo ETEVAUX PR9+50	3	100	Tissu ouvert	
D961	ETEVAUX	Agglo ETEVAUX PR10	PR10+400	4	30	Tissu ouvert	
D961	ETEVAUX	PR10+400	Agglo VONGES PR15+550	3	100	Tissu ouvert	
D961	LAMARCHE-SUR-SAONE	PR10+400	Agglo VONGES PR15+550	3	100	Tissu ouvert	
D961	SAINT-LEGER-TRIEY	PR10+400	Agglo VONGES PR15+550	3	100	Tissu ouvert	
D961	VONGES	PR10+400	Agglo VONGES PR15+550	3	100	Tissu ouvert	
D968	AISEREY	Longecourt en plaine PR11+300	968x116	3	100	Tissu ouvert	
D968	BRETENIERE	A31	RTE DE SEURRE D996	3	100	Tissu ouvert	
D968	BRETENIERE	D31	A31	3	100	Tissu ouvert	
D968	BRETENIERE	Thorey en plaine PR7+500	968xD31	3	100	Tissu ouvert	
D968	LONGECOURT-EN-PLAINE	Longecourt en plaine PR11+300	968x116	3	100	Tissu ouvert	
D968	LONGECOURT-EN-PLAINE	Longecourt en plaine PR110+100	Thorey en plaine PR8+600	3	100	Tissu ouvert	
D968	OUGES	A31	RTE DE SEURRE D996	3	100	Tissu ouvert	
D968	ROUVRES-EN-PLAINE	Thorey en plaine PR7+500	968xD31	3	100	Tissu ouvert	
D968	THOREY-EN-PLAINE	Longecourt en plaine PR110+100	Thorey en plaine PR8+600	3	100	Tissu ouvert	
D968	THOREY-EN-PLAINE	Thorey en plaine PR7+500	968xD31	3	100	Tissu ouvert	
D970	BEAUNE	Ste Marie la Blanche PR69	D111	3	100	Tissu ouvert	
D970	LEVERNOIS	Ste Marie la Blanche PR69	D111	3	100	Tissu ouvert	
D970	SAINTE-MARIE-LA-BLANCHE	Agglo Ste Marie la Blanche PR6	970 x Saône et Loire	3	100	Tissu ouvert	
D970	SAINTE-MARIE-LA-BLANCHE	Agglo Ste Marie la Blanche PR6	Ste Marie la Blanche PR69	4	30	Tissu ouvert	
D970	SAINTE-MARIE-LA-BLANCHE	Ste Marie la Blanche PR69	D111	3	100	Tissu ouvert	
D973	JALLANGES	Agglo Jallanges	rue du Mail	4	30	Tissu ouvert	
D973	JALLANGES	D973 x D35 x D976	973 x Saone et Loire	3	100	Tissu ouvert	
D973	LA ROCHEPOT	Agglo Nolay(est)	973 x 906	3	100	Tissu ouvert	
D973	NOLAY	973 x Saône et Loire	Agglo Nolay (ouest)	3	100	Tissu ouvert	
D973	NOLAY	Agglo Nolay (ouest)	Agglo Nolay (est)	4	30	Tissu ouvert	
D973	NOLAY	Agglo Nolay(est)	973 x 906	3	100	Tissu ouvert	
D973	SEURRE	Agglo Jallanges	rue du Mail	4	30	Tissu ouvert	
D973	TRUGNY	D973 x D35 x D976	973 x Saone et Loire	3	100	Tissu ouvert	
D974	ALOXE-CORTON	PR15+800	Agglo LADOIX-SERRIGNY PR18+300	3	100	Tissu ouvert	

Annexe 1:Tableau de classement sonore

Voies	Communes concernées	DEBUTANT	FINISSANT	CATEGORIE SONORE	Largeur des secteurs affectés par le bruit (en mètres)	Type de tissu (rues en "U" ou tissu ouvert)	Observations
D974	ASNIERES-LES-DIJON	Agglo Fontaine les Dijon	974 x 28A	3	100	Tissu ouvert	
D974	BELLEFOND	Agglo Fontaine les Dijon	974 x 28A	3	100	Tissu ouvert	
D974	BROCHON	974 x 31	Gevrey Chamberlin entree agglo	3	100	Tissu ouvert	
D974	BROCHON	Gevrey Chamberlin entree agglo	FIXIN PR40+220	3	100	Tissu ouvert	
D974	CHAMBOLLE-MUSIGNY	entree Vougeot PR33+150	Morey SAINT DENIS PR34+500	3	100	Tissu ouvert	
D974	CHOREY-LES-BEAUNE	pont A6	PR15	3	100	Tissu ouvert	
D974	CHOREY-LES-BEAUNE	PR15	PR15+360	3	100	Tissu ouvert	
D974	CHOREY-LES-BEAUNE	PR15+360	PR15+800	3	100	Tissu ouvert	
D974	CHOREY-LES-BEAUNE	PR15+800	Agglo LADOIX-SERRIGNY PR18+300	3	100	Tissu ouvert	
D974	COMBLANCHIEN	v=50 Comblanchien 22+780	v=50 Premeaux-Prissey PR25+100	3	100	Tissu ouvert	
D974	CORGOLAIN	Agglo CORGOLOIN PR21+200	Agglo CORGOLOIN PR21+600	3	100	Tissu ouvert	
D974	CORGOLAIN	Agglo CORGOLOIN PR21+600	v= 60 PR15+420	3	100	Tissu ouvert	
D974	CORGOLAIN	Agglo LADOIX-SERRIGNY PR19+750	Agglo CORGOLOIN PR21+200	3	100	Tissu ouvert	
D974	CORGOLAIN	v= 60 PR22+420	v=50 Comblanchien 22+780	3	100	Tissu ouvert	
D974	CORPEAU	70 CORPEAU PR1+100	70 CORPEAU PR2+500	3	100	Tissu ouvert	
D974	CORPEAU	D974 x D906	70 CORPEAU PR1+100	3	100	Tissu ouvert	
D974	DIJON	Agglo Fontaine les Dijon	974 x 28A	3	100	Tissu ouvert	
D974	FIXIN	FIXIN PR40+220	Fixin PR500+430	3	100	Tissu ouvert	
D974	FIXIN	Gevrey Chamberlin entree agglo	FIXIN PR40+220	3	100	Tissu ouvert	
D974	FLACEY	Agglo Gemeaux PR 68+300	PR58+600	3	100	Tissu ouvert	
D974	FLAGEY-ECHEZEAUX	Agglo Vosne-Romanee	Agglo VOUGEOT PR39+270	3	100	Tissu ouvert	
D974	GEMEAUX	Agglo Gemeaux PR 68+300	PR58+600	3	100	Tissu ouvert	
D974	GEMEAUX	Agglo Gemeaux PR 68+300	Agglo Gemeaux PR 68+600	4	30	Tissu ouvert	
D974	GEMEAUX	Agglo Gemeaux PR 68+600	Agglo Til ChateI PR73+500	3	100	Tissu ouvert	
D974	GEVREY-CHAMBERTIN	974 x 31	Gevrey Chamberlin entree agglo	3	100	Tissu ouvert	
D974	GEVREY-CHAMBERTIN	Gevrey Chamberlin entree agglo	974 x 31	3	100	Tissu ouvert	
D974	GEVREY-CHAMBERTIN	Morey SAINT DENIS PR34+900	Gevrey Chamberlin entree agglo	3	100	Tissu ouvert	
D974	GILLY-LES-CITEAUX	Agglo Vougeot PR32+200	Agglo Vougeot PR33+150	3	100	Tissu ouvert	
D974	GILLY-LES-CITEAUX	entree Vougeot PR33+150	Morey SAINT DENIS PR34+500	3	100	Tissu ouvert	
D974	LADOIX-SERRIGNY	Agglo LADOIX-SERRIGNY PR19+750	Agglo CORGOLOIN PR21+200	3	100	Tissu ouvert	
D974	LADOIX-SERRIGNY	PR15+800	Agglo LADOIX-SERRIGNY PR18+300	3	100	Tissu ouvert	
D974	MARSANNAY-LE-BOIS	Agglo Gemeaux PR 68+300	PR58+600	3	100	Tissu ouvert	
D974	MEURSAULT	70 CORPEAU PR2+500	MEURSAULT AGGLO PR5+350	3	100	Tissu ouvert	
D974	MEURSAULT	MEURSAULT AGGLO PR5+350	MEURSAULT AGGLO PR6+250	3	100	Tissu ouvert	
D974	MEURSAULT	MEURSAULT AGGLO PR6+250	973x1074	3	100	Tissu ouvert	
D974	MOREY-SAINT-DENIS	entree Vougeot PR33+150	Morey SAINT DENIS PR34+500	3	100	Tissu ouvert	
D974	MOREY-SAINT-DENIS	Morey SAINT DENIS PR34+500	Morey SAINT DENIS PR34+900	3	100	Tissu ouvert	
D974	MOREY-SAINT-DENIS	Morey SAINT DENIS PR34+900	Gevrey Chamberlin entree agglo	3	100	Tissu ouvert	
D974	NORGES-LA-VILLE	Agglo Fontaine les Dijon	974 x 28A	3	100	Tissu ouvert	
D974	NORGES-LA-VILLE	Agglo Gemeaux PR 68+300	PR58+600	3	100	Tissu ouvert	
D974	NUITS-SAINT-GEORGES	Agglo Nuits Saint Georges	Agglo Vosne-Romanee	3	100	Tissu ouvert	
D974	NUITS-SAINT-GEORGES	v=50 Premeaux-Prissey PR25+100	v=50 NUITS SAINT GEORGES PR26+	3	100	Tissu ouvert	
D974	POMMARD	MEURSAULT AGGLO PR6+250	973x1074	3	100	Tissu ouvert	
D974	PREMEAUX-PRISSEY	v=50 Comblanchien 22+780	v=50 Premeaux-Prissey PR25+100	3	100	Tissu ouvert	
D974	PREMEAUX-PRISSEY	v=50 Premeaux-Prissey PR25+100	v=50 NUITS SAINT GEORGES PR26+	3	100	Tissu ouvert	
D974	PULIGNY-MONTRACHET	70 CORPEAU PR1+100	70 CORPEAU PR2+500	3	100	Tissu ouvert	
D974	PULIGNY-MONTRACHET	70 CORPEAU PR2+500	MEURSAULT AGGLO PR5+350	3	100	Tissu ouvert	
D974	SAVIGNY-LES-BEAUNE	pont A6	PR15	3	100	Tissu ouvert	
D974	SAVIGNY-LES-BEAUNE	PR15	PR15+360	3	100	Tissu ouvert	
D974	SAVIGNY-LES-BEAUNE	PR15+360	PR15+800	3	100	Tissu ouvert	

Annexe 1:Tableau de classement sonore

Voies	Communes concernées	DEBUTANT	FINISSANT	CATEGORIE SONORE	Largeur des secteurs affectés par le bruit (en mètres)	Type de tissu (rues en "U" ou tissu ouvert)	Observations
D974	TIL-CHATEL	Agglo Gemeaux PR 68+600	Agglo Til ChateI PR73+500	3	100	Tissu ouvert	
D974	TIL-CHATEL	Agglo Til ChateI PR73+500	974 x 959	4	30	Tissu ouvert	
D974	VOLNAY	MEURSAULT AGGLO PR6+250	973x1074	3	100	Tissu ouvert	
D974	VOSNE-ROMANEE	Agglo Nuits Saint Georges	Agglo Vosne-Romanee	3	100	Tissu ouvert	
D974	VOSNE-ROMANEE	Agglo Vosne-Romanee	Agglo Vosne-Romanee	3	100	Tissu ouvert	
D974	VOSNE-ROMANEE	Agglo Vosne-Romanee	Agglo VOUGEOT PR39+270	3	100	Tissu ouvert	
D974	VOUGEOT	Agglo Vosne-Romanee	Agglo VOUGEOT PR39+270	3	100	Tissu ouvert	
D974	VOUGEOT	Agglo Vougeot PR32+200	Agglo Vougeot PR33+150	3	100	Tissu ouvert	
D976	SEURRE	D973	Limite nord Commune	4	30	Tissu ouvert	
D996	BARGES	v=50 PR104	V=50 NOIRON-SOUS-GEVREY	3	100	Tissu ouvert	
D996	CORCELLES-LES-CITEAUX	V=50 rue de la GOBINE	V=50 PR 109+200	3	100	Tissu ouvert	
D996	FENAY	BD EIFFEL	agglo Fenay	3	100	Tissu ouvert	
D996	NOIRON-SOUS-GEVREY	v=50 PR104	V=50 NOIRON-SOUS-GEVREY	3	100	Tissu ouvert	
D996	NOIRON-SOUS-GEVREY	V=50 rue de la GOBINE	V=50 PR 109+200	3	100	Tissu ouvert	
D996	OUGES	BD EIFFEL	agglo Fenay	3	100	Tissu ouvert	
D996	SAULON-LA-CHAPELLE	v=50 PR104	V=50 NOIRON-SOUS-GEVREY	3	100	Tissu ouvert	
D996	SAULON-LA-RUE	v=50 PR104	V=50 NOIRON-SOUS-GEVREY	3	100	Tissu ouvert	

Annexe 1:Tableau de classement sonore

Communes concernées	Voies	DEBUTANT	FINISSANT	CATEGORIE SONORE	Largeur des secteurs affectés par le bruit (en mètres)	Type de tissu (rues en "U" ou tissu ouvert)	Observations
VOIES COMMUNALES							
AHUY	RTE D'AHUY	R DE BRUGES	R DES PRES POTETS	4	30	Tissu ouvert	
AHUY	RTE D'AHUY	R des GRANDES VARENNES	R du PRE POTET	4	30	Tissu ouvert	
AISEREY	Route de Dijon	D116C	D8A PR18	3	100	Tissu ouvert	
AISEREY	Rue du JURA	D116	v=70 PR12+860	3	100	Tissu ouvert	
AISEREY	Rue du Jura	v=50 PR13+250	D116C	3	100	Tissu ouvert	
AISEREY	Rue du Jura	v=70 PR12+860	v=50 PR13+250	3	100	Tissu ouvert	
ARC-SUR-TILLE	RTE NATIONALE	Agglo ARC-SUR-TILLE PR51+75	Agglo ARC-SUR-TILLE PR52+340	4	30	Tissu ouvert	
ARC-SUR-TILLE	RTE NATIONALE	v=70 PR50+315	Agglo ARC-SUR-TILLE PR51+75	3	100	Tissu ouvert	
ARNAY-LE-DUC	RUE DE L'ARQUEBUSE	RUE SAINT JACQUES	D981 rue GUYOT	3	100	Tissu ouvert	
ARNAY-LE-DUC	RUE SAINT JACQUES	Rue de PARIS	RUE DE L'ARQUEBUSE	3	100	Tissu ouvert	
ATHEE	Pont sur la Saone	905 x D24	905 x 20	3	100	Tissu ouvert	
AUXONNE	Pont sur la Saone	905 x D24	905 x 20	3	100	Tissu ouvert	
BARGES	Rte de DIJON	v=50 PR 102+600	v=50 PR104	3	100	Tissu ouvert	
BEAUNE	AV CHARLES DE GAULLE	BD SAINT JACQUES	rue des vignes rouges	4	30	Tissu ouvert	
BEAUNE	AV CHARLES DE GAULLE	D113xD470	A6 Péage Sud	4	30	Tissu ouvert	
BEAUNE	AV CHARLES DE GAULLE	RD PNT Ph Le BON	rue MARIE NOEL	4	30	Tissu ouvert	
BEAUNE	AV CHARLES DE GAULLE	rue JEAN MOULIN	rue Jean des Vignes Rouges	3	100	Tissu ouvert	
BEAUNE	AV CHARLES DE GAULLE	rue MARIE NOEL	rue JEAN MOULIN	3	100	Tissu ouvert	
BEAUNE	AV DE L'AIGUE	BD MAL FOCH	AV GUIGOGNE DES SALINS	4	30	Tissu ouvert	
BEAUNE	AV DE LA RESISTANCE	RTE DE POMMARD	RUE BOURGELAT	3	100	Tissu ouvert	
BEAUNE	AV DE LA RESISTANCE	RUE BOURGELAT	ALLEE DES PEUPLIERS	4	30	Tissu ouvert	
BEAUNE	AV DU LAC	RTE DE SEURRE	CHEMIN DE LA CHAMPAGNE	4	30	Tissu ouvert	
BEAUNE	AV GUIGONE DE SALINS	AV ROGER DUCHET	AV DE L'AIGUE	4	30	Tissu ouvert	
BEAUNE	AV ROGER DUCHET	R DES BLANCHES FLEURS	AV DES STADES	4	30	Tissu ouvert	
BEAUNE	Avenue André Boisseaux	D973xD974	D113xD470	2	250	Tissu ouvert	
BEAUNE	Avenue P. LAURIOZ	RTE DE VERDUN	Rue Perriaux	3	100	Tissu ouvert	
BEAUNE	BD BRETONNIERE	Rue du faubourg Bretonnière	AV CHARLES DE GAULLE	3	100	Tissu ouvert	
BEAUNE	BD CLEMENCEAU	BD MARECHAL FOCH	Rue du faubourg Bretonnière	3	100	Tissu ouvert	
BEAUNE	BD JULES FERRY	rue d'Alsace	rue du FBG SAINT JEAN	3	100	Tissu ouvert	
BEAUNE	BD JULES FERRY	rue du FBG SAINT JEAN	AV du 8 septembre 44	3	100	Tissu ouvert	
BEAUNE	BD MARECHAL FOCH	AV de l'AIGUE	BD CLEMENCEAU	3	100	Tissu ouvert	
BEAUNE	BD MARECHAL FOCH	rue du FBG SAINT NICOLAS	AV de l'AIGUE	3	100	Tissu ouvert	
BEAUNE	BD MARECHAL JOFFRE	AV du 8 septembre 44	rue du FBG SAINT NICOLAS	3	100	Tissu ouvert	
BEAUNE	BD PERPREUIL	rue d'Alsace	BD Saint Jacques	3	100	Tissu ouvert	
BEAUNE	BD SAINT-JACQUES	AV CHARLES DE GAULLE	rue du FBG PERPREUIL	3	100	Tissu ouvert	
BEAUNE	R AUGUSTE DUBOIS	RTE DE SAVIGNY	RUE DES ROLES	4	30	Tissu ouvert	
BEAUNE	R BOURGELAT	AV DE LA RESISTANCE	RUE DUNANT	3	100	Tissu ouvert	
BEAUNE	R DE BELLEVUE	RUE DU FBG SAINT JEAN	RTE DE SEURRE	4	30	Tissu ouvert	
BEAUNE	R DE LORRAINE	BD MARECHAL JOFFRE	PLACE MONGE	3	100	Rue en U	
BEAUNE	R DES BLANCHES FLEURS	R GEORGES GUYNEMER	AV ROGER DUCHET	4	30	Tissu ouvert	
BEAUNE	R DES ROLES	AV DE L'AIGUE	AV de BENSHEIM	4	30	Tissu ouvert	
BEAUNE	R des VIGNES ROUGES	RUE DUNANT	AV CHARLES DE GAULLE	3	100	Tissu ouvert	
BEAUNE	R DU FAUBOURG BRETONNIERE	BD CLEMENCEAU	Av de la Résistance	3	100	Tissu ouvert	
BEAUNE	R DU FAUBOURG MADELEINE	Place MADELEINE	BD PERPREUIL	2	250	Rue en U	
BEAUNE	R DU FAUBOURG MADELEINE	Place MADELEINE	Place MADELEINE	4	30	Tissu ouvert	
BEAUNE	R DU FAUBOURG MADELEINE	R DE SEURRE	Rue du LIEUTENANT DUPUIS	4	30	Tissu ouvert	
BEAUNE	R DU FAUBOURG MADELEINE	Rue de SEURRE	Place MADELEINE	2	250	Rue en U	
BEAUNE	R DU FAUBOURG PERPREUIL	BD SAINT JACQUES	RUE DU MOULIN PERPREUIL	4	30	Tissu ouvert	
BEAUNE	R DU FAUBOURG PERPREUIL	RUE DU MOULIN PERPREUIL	RUE DU LIEUTENANT DUPUIS	4	30	Tissu ouvert	

Annexe 1:Tableau de classement sonore

Communes concernées	Voies	DEBUTANT	FINISSANT	CATEGORIE SONORE	Largeur des secteurs affectés par le bruit (en mètres)	Type de tissu (rues en "U" ou tissu ouvert)	Observations
BEAUNE	R DU FAUBOURG SAINT-JACQUES	R JEAN MOULIN	R DU MOULIN PERPREUIL	4	30	Tissu ouvert	
BEAUNE	R DU FAUBOURG SAINT-JEAN	BD FERRY	voie SNCF	3	100	Rue en U	
BEAUNE	R DU FAUBOURG SAINT-JEAN	Pont SNCF	Pont SNCF	4	30	Tissu ouvert	
BEAUNE	R DU FG SAINT-NICOLAS	ROUTE DE SAVIGNY	BD MARECHAL JOFFRE	2	250	Rue en U	
BEAUNE	R DU MOULIN PERPREUIL	R DU FAUBOURG SAINT-JACQUES	R DU FAUBOURG PERPREUIL	4	30	Tissu ouvert	
BEAUNE	R GEORGES GUYNEMER	RUE DES BLANCHES FLEURS	RUE DELABORDE	4	30	Tissu ouvert	
BEAUNE	R JEAN MOULIN	AV de GAULLE	R DU FAUBOURG SAINT-JACQUES	4	30	Tissu ouvert	
BEAUNE	Rocade Est	D113xD470	D470xD970	3	100	Tissu ouvert	Projet
BEAUNE	Rocade est de Beaune	Rue Perriaux	D974 x A6	3	100	Tissu ouvert	
BEAUNE	RPT PHILIPPE LE BON	D113xD470	D113xD470	3	100	Tissu ouvert	
BEAUNE	RTE DE DIJON	A6	AV DE LA SABLIERE	3	100	Tissu ouvert	
BEAUNE	RTE DE DIJON	AV DE LA SABLIERE	ROUTE DE SAVIGNY	3	100	Tissu ouvert	
BEAUNE	RTE DE POMMARD	v=50 Beaune	AV de la RESISTANCE	3	100	Tissu ouvert	
BEAUNE	RTE DE SAVIGNY	A6	rue Auguste DUBOIS	4	30	Tissu ouvert	
BEAUNE	RTE DE SAVIGNY	D974	Rue AUGUSTE DUBOIS	3	100	Tissu ouvert	
BEAUNE	RTE DE SEURRE	AV DU LAC	R DE BELLEVUE	4	30	Tissu ouvert	
BEAUNE	RTE DE SEURRE	AV Pierre LAURIOZ	AV du LAC	3	100	Tissu ouvert	
BEAUNE	RTE DE SEURRE	RUE BELLEVUE	R DU FAUBOURG MADELEINE	4	30	Tissu ouvert	
BEAUNE	RTE DE SEURRE PONT A6	D20H rue CHEVROLET	AVENUE Pierre Laurioz	4	30	Tissu ouvert	
BEAUNE	RTE DE VERDUN	AV du LAC	D111 ROCADE EST	4	30	Tissu ouvert	
BEAUNE	RTE DE VERDUN	RUE DU LIEUTENANT DUPUIS	AV du LAC	4	30	Tissu ouvert	
BINGES	RUE DU VAL DE SAONE	PR 5+600	Agglo BINGES PR6+400	4	30	Tissu ouvert	
BINGES	RUE du VIEUX DIJON	Agglo BINGES PR4+850	PR 5+600	4	30	Tissu ouvert	
BRAZEY-EN-PLAINE	Route de Dijon	agglo PR21+700	Agglo D8 PR18	3	100	Tissu ouvert	
BRAZEY-EN-PLAINE	Route de Dijon	D116C	D8A PR18	3	100	Tissu ouvert	
BRAZEY-EN-PLAINE	RTE DE DIJON / RTE de ST JEAN DE COSNES	PR21+700	Rue de l'ECHELLE PR24	3	100	Tissu ouvert	
CHASSAGNE-MONTRACHET	Route de Chassagne	RTE d'EBATY 906 x 113	906 x 974A	3	100	Tissu ouvert	
CHATILLON-SUR-SEINE	Avenue de la Gare	Avenue NAVOIZAT	rue de la LIBERATION	4	30	Tissu ouvert	
CHATILLON-SUR-SEINE	AVENUE EDOUARD HERRIOT	Chemin du CHALUMEAU	D980 AV MAL JOFFRE	4	30	Tissu ouvert	
CHATILLON-SUR-SEINE	AVENUE JOFFRE	Place Joffre	Rue RAMEAU	4	30	Tissu ouvert	
CHATILLON-SUR-SEINE	Avenue NAVOIZAT	RT POINT	AV de la GARE	4	30	Tissu ouvert	
CHATILLON-SUR-SEINE	Place de la Résistance			3	100	Tissu ouvert	
CHATILLON-SUR-SEINE	Place Marmont			3	100	Tissu ouvert	
CHATILLON-SUR-SEINE	Rue Carnot	Place Marmont	Rue du Docteur ROBERT	3	100	Tissu ouvert	
CHATILLON-SUR-SEINE	Rue de la LIBERATION	Rue de la GARE	rue de la FERME	3	100	Tissu ouvert	
CHATILLON-SUR-SEINE	Rue de la Libération	rue de la FERME	Rue de SEINE	2	250	Rue en U	
CHATILLON-SUR-SEINE	Rue De LATTRE DE TASSIGNY	D980 rue JOFFRE	rue du GUICHET	2	250	Rue en U	
CHATILLON-SUR-SEINE	Rue De LATTRE DE TASSIGNY	Plce du PUY	Place du PUY	3	100	Tissu ouvert	
CHATILLON-SUR-SEINE	Rue De LATTRE DE TASSIGNY	rue du Quai de SEINE	PLACE DE LA RESISTANCE	2	250	Rue en U	
CHENOVE	AV JEAN JAURES	QUAI NICOLAS ROLIN	R ALEXANDRE DUMAS	3	100	Tissu ouvert	
CHENOVE	BD BERNARD PALISSY	123 x VC Dijon	123 x 122A	3	100	Tissu ouvert	
CHENOVE	BD DES VALENDONS	BD DU MARECHAL DE LATTRE DE TA	R DE CHENOVE	4	30	Tissu ouvert	
CHENOVE	BD DU MARECHAL DE LATTRE DE TASSIGNY	BD EDOUARD BRANLY	BD DES VALENDONS	4	30	Tissu ouvert	
CHENOVE	BD EDOUARD BRANLY	R DE MARSANNAY	BD DU MARECHAL DE LATTRE DE TA	4	30	Tissu ouvert	
CHENOVE	BD HENRI CAMP	AV JEAN JAURES	R MAXIME GUILLOT	4	30	Tissu ouvert	
CHENOVE	R DE LONGVIC	BD BERNARD PALISSY	RTE DE BEAUNE	4	30	Tissu ouvert	
CHENOVE	R DE LONGVIC	BD BERNARD PALISSY rd point	voie ferrée	4	30	Tissu ouvert	
CHENOVE	R DE LONGVIC	R DE MARSANNAY	RTE DE BEAUNE	3	100	Tissu ouvert	
CHENOVE	R DE MARSANNAY	AV DU 14 JUILLET	R DE LONGVIC	4	30	Tissu ouvert	
CHENOVE	R DE MARSANNAY	limite commune CHENOVE	AV DU 14 JUILLET	3	100	Tissu ouvert	

Annexe 1:Tableau de classement sonore

Communes concernées	Voies	DEBUTANT	FINISSANT	CATEGORIE SONORE	Largeur des secteurs affectés par le bruit (en mètres)	Type de tissu (rues en "U" ou tissu ouvert)	Observations
CHENOVE	R DE MARSANNAY	R EDOUARD HERRIOT	BD MARECHAL LECLERC	4	30	Tissu ouvert	
CHENOVE	R DE MARSANNAY	R EDOUARD HERRIOT	R DE LONGVIC	3	100	Tissu ouvert	
CHENOVE	R MAXIME GUILLOT	BD HENRI CAMP	BD MARECHAL LECLERC	4	30	Tissu ouvert	
CHENOVE	R RAYMOND BOUGEOT	R LEON GAMBETTA	R MAXIME GUILLOT	4	30	Tissu ouvert	
CHENOVE	R ROGER SALENGRO	R DE MARSANNAY	BD EDOUARD BRANLY	4	30	Tissu ouvert	
CHENOVE	RTE DE BEAUNE	D122A	R de LONGVIC	3	100	Tissu ouvert	
CHENOVE	RTE DE BEAUNE	R de LONGVIC	R GAY LUSSAC	3	100	Tissu ouvert	
CHENOVE	RTE DE DIJON	R GAY LUSSAC	R ALEXANDRE DUMAS	3	100	Tissu ouvert	
CHEVIGNY-SAINT-SAUVEUR	AV DE BOURGOGNE	AV DU 8 MAI 1945	AV DE L'UNIVERSITE	4	30	Tissu ouvert	
CHEVIGNY-SAINT-SAUVEUR	AV DE TAVAUX	R PIERRE HENRI SPAAK	BD JEAN MOULIN	3	100	Tissu ouvert	
CHEVIGNY-SAINT-SAUVEUR	BD DE L'EUROPE	D905 rd point A39	R PIERRE HENRI SPAAK	3	100	Tissu ouvert	
CHEVIGNY-SAINT-SAUVEUR	BD JAN PALLACH	R DE SENNECEY	AV DE L'EGALITE	4	30	Tissu ouvert	
CHEVIGNY-SAINT-SAUVEUR	BD JEAN JAURES	107 x 107B x 125	107 x 108	3	100	Tissu ouvert	
CHEVIGNY-SAINT-SAUVEUR	BD JEAN MOULIN	R DU 19 MARS 1962	R DE MAGNY	4	30	Tissu ouvert	
CHEVIGNY-SAINT-SAUVEUR	BD JOHN FITZGERALD KENNEDY	AV DE L'EGALITE	R DU 19 MARS 1962	4	30	Tissu ouvert	
CHEVIGNY-SAINT-SAUVEUR	BD SALVADOR ALLENDE	RTE DE DIJON	R DE SENNECEY	3	100	Tissu ouvert	
CHEVIGNY-SAINT-SAUVEUR	R DE BRESSEY	AV DE LA REPUBLIQUE	R DU POINT DU JOUR	4	30	Tissu ouvert	
CHEVIGNY-SAINT-SAUVEUR	R DE MAGNY	BD JEAN MOULIN	R DES MENUISIERS	4	30	Tissu ouvert	
CHEVIGNY-SAINT-SAUVEUR	R DES MENUISIERS	R DU POINT DU JOUR	R DE MAGNY	4	30	Tissu ouvert	
CHEVIGNY-SAINT-SAUVEUR	R DU POINT DU JOUR	R DES MENUISIERS	R DE BRESSEY	4	30	Tissu ouvert	
CHEVIGNY-SAINT-SAUVEUR	R PIERRE DE COUBERTIN	Voie pompidou sortie Quetigny	BD JEAN JAURES	4	30	Tissu ouvert	
CHEVIGNY-SAINT-SAUVEUR	RTE DE CHEVIGNY	D107	RPT ARTS ET METIERS	4	30	Tissu ouvert	
CHEVIGNY-SAINT-SAUVEUR	RTE DE DAROIS A REMILLY-SUR-TILLE	107 x 108	D126	3	100	Tissu ouvert	
CHEVIGNY-SAINT-SAUVEUR	RTE DE DIJON	AV DE LA REPUBLIQUE	R DE POMMARD	4	30	Tissu ouvert	
CHEVIGNY-SAINT-SAUVEUR	RTE DE DIJON	D108	R DE POMMARD	3	100	Tissu ouvert	
CORCELLES-LES-CITEAUX	RTE de SEURRE	V=50 PR 109+200	V=50 PR110+300	4	30	Tissu ouvert	
CORPEAU	Route de Chassagne	RTE d'EBATY 906 x 113	906 x 974A	3	100	Tissu ouvert	
COUCHEY	RTE DE BEAUNE	Fixin PR500+430	Ertree MARSANNAY PR43+200	3	100	Tissu ouvert	
COUTERNON	R DE BOURGOGNE	R MARIE PETITOT	R DU CHATEAU D'EAU	3	100	Tissu ouvert	
COUTERNON	R DE QUETIGNY	limite Couternon/Quetigny	R MARIE PETITOT	3	100	Tissu ouvert	
COUTERNON	v=70 Acces A31	v=70 Acces A31	RPT Acces A31	3	100	Tissu ouvert	
DAIX	BD DE TROYES	R DE BELLEVUE	AV GENERAL CANZIO	3	100	Tissu ouvert	
DAIX	R D'HAUTEVILLE	R DE FONTAINE	Agglo Daix	4	30	Tissu ouvert	
DAIX	R D'HAUTEVILLE / puis D107	Agglo Daix	Rue de CHANGEY (HAUTEVILLE)	4	30	Tissu ouvert	
DAIX	R DE DIJON	BD DE TROYES	D107	4	30	Tissu ouvert	
DAIX	R DE DIJON	R D'HAUTEVILLE	R de Dijon	4	30	Tissu ouvert	
DAIX	RTE DE DIJON A TROYES	50 Talant PR3+800	30 Talant PR3+700	4	30	Tissu ouvert	
DAIX	RTE DE DIJON A TROYES	971 x107E	50 PR 3+400	4	30	Tissu ouvert	
DAIX	RTE DE TROYES	70 Talant PR4+275	971 x 104	3	100	Tissu ouvert	
DAIX	RTE DE TROYES	70 Talant PR4+275	50 Talant PR3+800	4	30	Tissu ouvert	
DAIX	Rue de DIJON	R DES MONTOILLOTS	R DES CASTELS	4	30	Tissu ouvert	
DIJON	AV ALAIN SAVARY	BD GABRIEL	AV DU XXI EME SIECLE	4	30	Tissu ouvert	
DIJON	AV ALBERT 1ER	R DE L'ARQUEBUSE	BD DE L'OUEST	3	100	Tissu ouvert	
DIJON	AV ALBERT 1ER	rue de Chèvre Morte	Bd de l'Ouest	3	100	Tissu ouvert	
DIJON	AV ARISTIDE BRIAND	BD DE LA MARNE	R MARECHAL FRANCHET D'ESPEREY	4	30	Tissu ouvert	
DIJON	AV ARISTIDE BRIAND	R MARECHAL FRANCHET D'ESPEREY	PL SAINT-EXUPERY	4	30	Tissu ouvert	
DIJON	AV CHAMPOLLION	BD DES MARTYRS DE LA RESISTANC	AV COLONEL PRAT	3	100	Tissu ouvert	
DIJON	AV COLONEL PRAT	AV CHAMPOLLION	VOIE GEORGES POMPIDOU	3	100	Tissu ouvert	
DIJON	AV DE DALLAS	AV CHAMPOLLION	RPT AUGUSTE MORIN-GACON	3	100	Tissu ouvert	
DIJON	AV DE LOUCHE	R DU FAUBOURG RAINES	QUAI NICOLAS ROLIN	4	30	Tissu ouvert	

Annexe 1:Tableau de classement sonore

Communes concernées	Voies	DEBUTANT	FINISSANT	CATEGORIE SONORE	Largeur des secteurs affectés par le bruit (en mètres)	Type de tissu (rues en "U" ou tissu ouvert)	Observations
DIJON	AV DE L'UNIVERSITE	107x 126	107 x 107B x BD Europe	3	100	Tissu ouvert	
DIJON	AV DE LA 1ERE ARMEE FRANCAISE	R MONTMARTRE	PL DARCY	4	30	Tissu ouvert	
DIJON	AV DE LA CONCORDE	RPT DE L'EUROPE	PL DE LA FRANCE LIBRE	4	30	Tissu ouvert	
DIJON	AV DE LA PAIX	RPT DE L'EUROPE	PL DES NATIONS UNIES	4	30	Tissu ouvert	
DIJON	AV DE LANGRES	R DOMAINE PLANCHER	RPT DE LA NATION	3	100	Tissu ouvert	
DIJON	AV DE LANGRES	RPT DE L'EUROPE	RPT DE LA NATION	3	100	Tissu ouvert	
DIJON	AV DE LANGRES	VOIE GEORGES POMPIDOU	RPT DE L'EUROPE	3	100	Tissu ouvert	
DIJON	AV DE STALINGRAD	BD WINSTON CHURCHILL	BD PASCAL	4	30	Tissu ouvert	
DIJON	AV DES GRESILLES	BD DES MARTYRS DE LA RESISTANC	R HENRI CHRETIEN	4	30	Tissu ouvert	
DIJON	AV DU 1ER CONSUL	Avenue Combe Valton	rue de Chèvre Morte	3	100	Tissu ouvert	
DIJON	AV DU DRAPEAU	BD MARECHAL GALLIENI	R DOMAINE PLANCHER	3	100	Tissu ouvert	
DIJON	AV DU DRAPEAU	R AUGUSTE FREMIET	BD MARECHAL GALLIENI	3	100	Tissu ouvert	
DIJON	AV DU MONT BLANC	A39	limite commune	4	30	Tissu ouvert	
DIJON	AV DU MONT BLANC	A39	CHE DU PONT BARREAU	3	100	Tissu ouvert	
DIJON	AV DU MONT BLANC	CHE DU PONT BARREAU	R DE NEUILLY	4	30	Tissu ouvert	
DIJON	AV GARIBALDI	PL DE LA REPUBLIQUE	R AUGUSTE FREMIET	4	30	Tissu ouvert	
DIJON	AV GUSTAVE EIFFEL	BD MARMONT	R DES MARCS D'OR	4	30	Tissu ouvert	
DIJON	AV GUSTAVE EIFFEL	QUAI NICOLAS ROLIN	BD MARMONT	3	100	Tissu ouvert	
DIJON	AV JEAN JAURES	QUAI NICOLAS ROLIN	R ALEXANDRE DUMAS	3	100	Tissu ouvert	
DIJON	AV MARECHAL FOCH	R DES PERRIERES	PL DARCY	3	100	Tissu ouvert	
DIJON	AV MARECHAL FOCH	R DU DOCTEUR ALBERT REMY	R DES PERRIERES	3	100	Rue en U	
DIJON	AV MARECHAL LYAUTEY	R du STADE	BD PAUL DOUMER	4	30	Tissu ouvert	
DIJON	AV RAYMOND POINCARE	BD TRIMOLET	RPT DU 8 MAI 1945	3	100	Tissu ouvert	
DIJON	AV RAYMOND POINCARE	Pont SNCF	BD DES MARTYRS DE LA RESISTANCE	3	100	Tissu ouvert	
DIJON	AV VICTOR HUGO	BD FRANCOIS POMPON	R DE TALANT	4	30	Tissu ouvert	
DIJON	AV VICTOR HUGO	R DE TALANT	R MONTMARTRE	4	30	Tissu ouvert	
DIJON	BD BERNARD PALISSY	123 x VC Dijon	123 x 122A	3	100	Tissu ouvert	
DIJON	BD CARNOT	PL 30 OCT ET LEGION D'HONNEUR	PL DU PRESIDENT WILSON	3	100	Tissu ouvert	
DIJON	BD CHANOINE KIR	BD DES GORGETS	BD GASTON BACHELARD	4	30	Tissu ouvert	
DIJON	BD CHANOINE KIR	BD DES GORGETS	AV ALBERT 1ER	3	100	Tissu ouvert	
DIJON	BD DE BROSSES	PL DARCY	R DU TEMPLE	2	250	Rue en U	
DIJON	BD DE BROSSES	R DU TEMPLE	R DES GODRANS	3	100	Tissu ouvert	
DIJON	BD DE CHAMPAGNE	PL JEAN BOUHEY	Pont SNCF	3	100	Tissu ouvert	
DIJON	BD DE CHEVRE MORTE	BD DE L'OUEST	R DE LA LIBERATION	3	100	Tissu ouvert	
DIJON	BD DE CHICAGO	R D'AUXONNE	AV DE L'EUROPE	4	30	Tissu ouvert	
DIJON	BD DE L'OUEST	CHE DE CHEVRE MORTE	AV ALBERT 1ER	3	100	Tissu ouvert	
DIJON	BD DE L'UNIVERSITE	BD MANSART	R D'AUXONNE	4	30	Tissu ouvert	
DIJON	BD DE LA MARNE	AV ARISTIDE BRIAND	PL JEAN BOUHEY	3	100	Tissu ouvert	
DIJON	BD DE LA MARNE	BD DE VERDUN	PL JEAN BOUHEY	3	100	Rue en U	
DIJON	BD DE LA TREMOUILLE	BD DE BROSSES	PL DE LA REPUBLIQUE	3	100	Tissu ouvert	
DIJON	BD DE STRASBOURG	BD DE STRASBOURG RD POINT	BD TRIMOLET	4	30	Tissu ouvert	
DIJON	BD DE STRASBOURG	PL 30 OCT ET LEGION D'HONNEUR	R ADOLPHE JOANNE	2	250	Rue en U	
DIJON	BD DE STRASBOURG	R ADOLPHE JOANNE	R DU POINT DU JOUR	3	100	Tissu ouvert	
DIJON	BD DE STRASBOURG RD POINT	R DU POINT DU JOUR		4	30	Tissu ouvert	
DIJON	BD DE VERDUN	BD de la MARNE	R de COLMAR	4	30	Tissu ouvert	
DIJON	BD DE VERDUN	R DE MULHOUSE	R DE COLMAR	4	30	Tissu ouvert	
DIJON	BD DES ALLOBROGES	BD DES AIGUILLOTES	R OCTAVE TERRILLON	3	100	Tissu ouvert	
DIJON	BD DES ALLOBROGES	R OCTAVE TERRILLON	RTE D'AHUY	3	100	Tissu ouvert	
DIJON	BD DES BOURROCHES	BD DES PEYVETS	R ARMAND THIBAUT	3	100	Tissu ouvert	
DIJON	BD DES BOURROCHES	BD EUGENE FYOT	AV GUSTAVE EIFFEL	3	100	Tissu ouvert	

Annexe 1:Tableau de classement sonore

Communes concernées	Voies	DEBUTANT	FINISSANT	CATEGORIE SONORE	Largeur des secteurs affectés par le bruit (en mètres)	Type de tissu (rues en "U" ou tissu ouvert)	Observations
DIJON	BD DES BOURROCHES	R ARMAND THIBAUT	BD EUGENE FYOT	3	100	Tissu ouvert	
DIJON	BD DES CLOMIERS	R DE LA LIBERATION	BD FRANCOIS POMPON	3	100	Tissu ouvert	
DIJON	BD DES DIABLES BLEUS	rue des Ateliers	BD MAILLARD	3	100	Tissu ouvert	
DIJON	BD DES GORGETS	BD CHANOINE KIR	BD MARMONT	3	100	Tissu ouvert	
DIJON	BD DES MARTYRS DE LA RESISTANCE	PL SAINT-EXUPERY	AV DE DALLAS	3	100	Tissu ouvert	
DIJON	BD DES MARTYRS DE LA RESISTANCE	R D'YORK	AV RAYMOND POINCARE	4	30	Tissu ouvert	
DIJON	BD DES MARTYRS DE LA RESISTANCE	R D'YORK	AV CHAMPOLLION	3	100	Tissu ouvert	
DIJON	BD DES PEYVETS	AV JEAN JAURES	BD DES BOURROCHES	3	100	Tissu ouvert	
DIJON	BD DES VALENDONS	BD DU MARECHAL DE LATTRE DE TA	R DE CHENOVE	4	30	Tissu ouvert	
DIJON	BD DOCTEUR JEAN VEILLET	PL DES NATIONS UNIES	BD WINSTON CHURCHILL	4	30	Tissu ouvert	
DIJON	BD DOCTEUR PETITJEAN	R DJANGO REINHARDT	BD MANSART	4	30	Tissu ouvert	
DIJON	BD DU CASTEL	BD JOHN KENNEDY	R DAUBENTON	3	100	Tissu ouvert	
DIJON	BD DU MARECHAL DE LATTRE DE TASSIGNY	BD EDOUARD BRANLY	BD DES VALENDONS	4	30	Tissu ouvert	
DIJON	BD EDMÉ NICOLAS MACHUREAU	R DES CREUZOTS	AV JEAN JAURES	3	100	Tissu ouvert	
DIJON	BD FRANCOIS POMPON	BD DES CLOMIERS	R DE BOURGOGNE	3	100	Tissu ouvert	
DIJON	BD GABRIEL	BD DE L'UNIVERSITE	R DE MIRANDE	3	100	Tissu ouvert	
DIJON	BD GASTON BACHELARD	R DE BEL AIR	BD CHANOINE KIR	4	30	Tissu ouvert	
DIJON	BD GEORGES CLEMENCEAU	PL JEAN BOUHEY	PL de la REPUBLIQUE	3	100	Tissu ouvert	
DIJON	BD HENRI CAMP	AV JEAN JAURES	R MAXIME GUILLOT	4	30	Tissu ouvert	
DIJON	BD JEAN JAURES	107 x 107B x 125	107 x 108	3	100	Tissu ouvert	
DIJON	BD JEANNE D'ARC	BD DE STRASBOURG	R DE MIRANDE	3	100	Tissu ouvert	
DIJON	BD JOHN KENNEDY	R CHARLES DUMONT	R DE LA STEARINERIE	3	100	Tissu ouvert	
DIJON	BD JOHN KENNEDY	R DE LA STEARINERIE	BD MAILLARD	3	100	Tissu ouvert	
DIJON	BD MAILLARD	BD JOHN KENNEDY	BD EDMÉ NICOLAS MACHUREAU	3	100	Tissu ouvert	
DIJON	BD MANSART	BD DE L'UNIVERSITE	R D'AUXONNE	3	100	Tissu ouvert	
DIJON	BD MARECHAL DE LATTRE DE TASSIGNY	R DOCTEUR SCHMITT	BD TRIMOLET	4	30	Tissu ouvert	
DIJON	BD MARECHAL GALLIENI	R GENERAL FAUCONNET	R DE CHATEAUBRIAND	3	100	Tissu ouvert	
DIJON	BD MARECHAL JOFFRE	R FLORIAN	BD PASCAL	3	100	Tissu ouvert	
DIJON	BD MARECHAL JOFFRE	RPT DE LA NATION	R FLORIAN	3	100	Tissu ouvert	
DIJON	BD MARECHAL JUIN	AV GUSTAVE EIFFEL	R DE BEL AIR	4	30	Tissu ouvert	
DIJON	BD MARMONT	AV GUSTAVE EIFFEL	R DE LARREY	3	100	Tissu ouvert	
DIJON	BD PASCAL	PL SAINT-EXUPERY	R DE CHATEAUBRIAND	3	100	Tissu ouvert	
DIJON	BD PAUL DOUMER	PL GASTON GERARD	BD DE STRASBOURG RD POINT	4	30	Tissu ouvert	
DIJON	BD PAUL DOUMER	R DU STADE	BD TRIMOLET	4	30	Tissu ouvert	
DIJON	BD PAUL DOUMER	RPT DU 8 MAI 1945	R DU STADE	3	100	Tissu ouvert	
DIJON	BD REMBRANDT	R EDOUARD MANET	R GEORGES BRAQUE	4	30	Tissu ouvert	
DIJON	BD ROBERT SCHUMAN	PL ROGER SALENGRO	R PHILIPPE GUIGNARD	3	100	Tissu ouvert	
DIJON	BD ROBERT SCHUMAN	R MARECHAL KOENIG	CRS DU PARC	3	100	Tissu ouvert	
DIJON	BD SEVIGNE	AV ALBERT 1ER	R DU DOCTEUR ALBERT REMY	2	250	Rue en U	
DIJON	BD SEVIGNE	R DU DOCTEUR ALBERT REMY	PL DARCY	2	250	Rue en U	
DIJON	BD THIERS	PL DE LA REPUBLIQUE	PL 30 OCT ET LEGION D'HONNEUR	3	100	Tissu ouvert	
DIJON	BD TRIMOLET	AV RAYMOND POINCARE	BD PAUL DOUMER	4	30	Tissu ouvert	
DIJON	BD TRIMOLET	BD DE STRASBOURG	PL GASTON GERARD	3	100	Tissu ouvert	
DIJON	BD VOLTAIRE	R DE MIRANDE	R D'AUXONNE	3	100	Tissu ouvert	
DIJON	BD VOLTAIRE	R DE MIRANDE	PL 30 OCT ET LEGION D'HONNEUR	3	100	Tissu ouvert	
DIJON	BD WINSTON CHURCHILL	R AU BOUCHET	R DE MALINES	4	30	Tissu ouvert	
DIJON	BD WINSTON CHURCHILL	R PIERRE MENDES FRANCE	Place GRANVILLE	4	30	Tissu ouvert	
DIJON	CHE DE CHEVRE MORTE	AV ALBERT 1ER	BD DE L'OUEST	3	100	Tissu ouvert	
DIJON	CHE DE LA COLOMBIERE	R DES MOULINS	R DES VERRIERS	4	30	Tissu ouvert	
DIJON	CRS DU PARC	RPT EDMOND MICHELET	BD ROBERT SCHUMAN	4	30	Tissu ouvert	

Annexe 1:Tableau de classement sonore

Communes concernées	Voies	DEBUTANT	FINISSANT	CATEGORIE SONORE	Largeur des secteurs affectés par le bruit (en mètres)	Type de tissu (rues en "U" ou tissu ouvert)	Observations
DIJON	CRS FLEURY	AV GARIBALDI	R DEVOSGE	4	30	Tissu ouvert	
DIJON	CRS GENERAL DE GAULLE	PL DU PRESIDENT WILSON	RPT EDMOND MICHELET	4	30	Tissu ouvert	
DIJON	CRS GENERAL DE GAULLE	R DE LONGVIC	R DU TRANSVAAL	4	30	Tissu ouvert	
DIJON	PL 30 OCT ET LEGION D'HONNEUR			3	100	Tissu ouvert	
DIJON	PL AUGUSTE DUBOIS	AV DE LA 1ERE ARMEE FRANCAISE		4	30	Tissu ouvert	
DIJON	PL BARBE			4	30	Tissu ouvert	
DIJON	PL BOSSUET	R BRULARD	R MICHELET	4	30	Tissu ouvert	
DIJON	PL DARCY			4	30	Tissu ouvert	
DIJON	PL DE LA LIBERATION	R VAILLANT	R DE LA LIBERTE	4	30	Tissu ouvert	
DIJON	PL DE LA REPUBLIQUE			3	100	Tissu ouvert	
DIJON	PL DES CORDELIERS			4	30	Tissu ouvert	
DIJON	PL DES DUCS DE BOURGOGNE			3	100	Tissu ouvert	
DIJON	PL DES NATIONS UNIES			4	30	Tissu ouvert	
DIJON	PL DU PRESIDENT WILSON			3	100	Tissu ouvert	
DIJON	PL GASTON GERARD			4	30	Tissu ouvert	
DIJON	PL JEAN BOUHEY			3	100	Tissu ouvert	
DIJON	PL NOTRE DAME			3	100	Rue en U	
DIJON	PL ROGER SALENGRO			4	30	Tissu ouvert	
DIJON	PL SAINT-BENIGNE	R CONDORCET	R MARIOTTE	3	100	Tissu ouvert	
DIJON	PL SAINT-BERNARD			4	30	Tissu ouvert	
DIJON	PL SAINT-EXUPERY			3	100	Tissu ouvert	
DIJON	PL SAINT-MICHEL			4	30	Tissu ouvert	
DIJON	Place GRANVILLE			4	30	Tissu ouvert	
DIJON	QUAI NICOLAS ROLIN	AV DE L'OUCHÉ	R DE L'HOPITAL	4	30	Tissu ouvert	
DIJON	QUAI NICOLAS ROLIN	AV DE L'OUCHÉ	R DE L'ECLUSE	4	30	Tissu ouvert	
DIJON	R ADOLPHE JOANNE	R ROBERT II	BD DE STRASBOURG	4	30	Tissu ouvert	
DIJON	R ALPHONSE LEGROS	R DE FONTAINE	BD FRANCOIS POMPON	4	30	Tissu ouvert	
DIJON	R ANGELIQUE DUCOUDRAY	R DU STADE	R DOCTEUR SCHMITT	4	30	Tissu ouvert	
DIJON	R ANTOINE AUGUSTE COURNOT	R BLONDEL	R DU CHAPITRE	4	30	Tissu ouvert	
DIJON	R AUDRA	R JACQUES CELLERIER	R DEVOSGE	2	250	Rue en U	
DIJON	R AUGUSTE FREMIET	R GENERAL FAUCONNET	AV ARISTIDE BRIAND	4	30	Tissu ouvert	
DIJON	R BERBISEY	R DE LA MANUTENTION	R PIRON	3	100	Rue en U	
DIJON	R BERLIER	R JACOTOT	R CHABOT CHARNY	3	100	Rue en U	
DIJON	R BERLIER	R JACOTOT	R CH DE L'HOPITAL	4	30	Tissu ouvert	
DIJON	R BERLIER	rue Chancelier de l'Hôpital	R PAUL CABET	4	30	Tissu ouvert	
DIJON	R BUFFON	PL SAINT-MICHEL	R CHABOT CHARNY	4	30	Tissu ouvert	
DIJON	R CASTELNAU	R JOSEPH KESSEL	AV CHAMPOLLION	4	30	Tissu ouvert	
DIJON	R CH DE L'HOPITAL	R BUFFON	BD CARNOT	2	250	Rue en U	
DIJON	R CHABOT CHARNY	PL DU PRESIDENT WILSON	R DU PETIT POTET	3	100	Rue en U	
DIJON	R CHABOT CHARNY	R DU PETIT POTET	R VAILLANT	4	30	Tissu ouvert	
DIJON	R CHARLES DUMONT	R DAUBENTON	BD JOHN KENNEDY	4	30	Tissu ouvert	
DIJON	R CHARLES DUMONT	R DU TRANSVAAL	R DAUBENTON	3	100	Rue en U	
DIJON	R CHARLES POISOT	AV GUSTAVE EIFFEL	AV JEAN JAURES	4	30	Tissu ouvert	
DIJON	R CHARRUE	R BERBISEY	PL DES CORDELIERS	3	100	Rue en U	
DIJON	R CHEVREUL	BD ROBERT SCHUMAN	R CHARLES DUMONT	3	100	Tissu ouvert	
DIJON	R CLAUDE BASIRE	BD CARNOT	PL DU PRESIDENT WILSON	3	100	Tissu ouvert	
DIJON	R CLAUDE HOIN	R DE MONTCHAPET	R DE BEAUSEJOUR	4	30	Tissu ouvert	
DIJON	R COLSON	R DE LA MANUTENTION	R TURGOT	4	30	Tissu ouvert	
DIJON	R CONDORCET	R MICHELET	R MONGE	2	250	Rue en U	
DIJON	R COUPEE DE LONGVIC	R DE LONGVIC	R D'AUXONNE	3	100	Rue en U	

Annexe 1:Tableau de classement sonore

Communes concernées	Voies	DEBUTANT	FINISSANT	CATEGORIE SONORE	Largeur des secteurs affectés par le bruit (en mètres)	Type de tissu (rues en "U" ou tissu ouvert)	Observations
DIJON	R D'ARSONVAL	R D'ALEMBERT	BD DES MARTYRS DE LA RESISTANC	4	30	Tissu ouvert	
DIJON	R D'AUXONNE	BD DE CHICAGO	BD MANSART	4	30	Tissu ouvert	
DIJON	R D'AUXONNE	BD DE L'UNIVERSITE	BD MANSART	3	100	Tissu ouvert	
DIJON	R D'AUXONNE	BD DE L'UNIVERSITE	R ALFRED DE MUSSET	4	30	Tissu ouvert	
DIJON	R D'AUXONNE	PL DU PRESIDENT WILSON	R ALFRED DE MUSSET	2	250	Rue en U	
DIJON	R D'YORK	R ARAGO	BD DES MARTYRS DE LA RESISTANCE	4	30	Tissu ouvert	
DIJON	R DAUBENTON	R DU PETIT CITEAUX	terre-plain	4	30	Tissu ouvert	
DIJON	R DAUBENTON	terre-plain	R CHARLES DUMONT	4	30	Tissu ouvert	
DIJON	R DAVOUT	R DE METZ	BD THIERS	4	30	Tissu ouvert	
DIJON	R DE BRUGES	RPT DE LA NATION	RTE D'AHUY	4	30	Tissu ouvert	
DIJON	R DE CHENOVE	BD DES PEYVETS	R DE LA CORVEE	4	30	Tissu ouvert	
DIJON	R DE CHENOVE	BD HENRI CAMP	BD DES PEYVETS	4	30	Tissu ouvert	
DIJON	R DE CHENOVE	R DE LA CORVEE	rue des 3 FORGERONS	4	30	Tissu ouvert	
DIJON	R DE COLMAR	BD DE VERDUN	R DE GRAY	4	30	Tissu ouvert	
DIJON	R DE CRACOVIE	R DE MAYENCE	N274	3	100	Tissu ouvert	
DIJON	R DE DIJON	R DE LA CONFRERIE	CHE DES PIERRODINS	4	30	Tissu ouvert	
DIJON	R DE FONTAINE LES DIJON	AV VICTOR HUGO	R DE MONTCHAPET	4	30	Tissu ouvert	
DIJON	R DE FONTAINE LES DIJON	CHE DES PIERRODINS	R ALPHONSE LEGROS	4	30	Tissu ouvert	
DIJON	R DE GRAY	PL 30 OCT ET LEGION D'HONNEUR	R DE METZ	2	250	Rue en U	
DIJON	R DE GRAY	R DE COLMAR	BD DE CHAMPAGNE	3	100	Tissu ouvert	
DIJON	R DE GRAY	R DE METZ	R DE COLMAR	3	100	Tissu ouvert	
DIJON	R DE JOUVENCE	R DE MIMEURE	R GAGNEREAUX	4	30	Tissu ouvert	
DIJON	R DE JOUVENCE	R DE MIMEURE	R GENERAL FAUCCONNET	4	30	Tissu ouvert	
DIJON	R DE L'ARQUEBUSE	R DU FAUBOURG RAINES	AV ALBERT 1er	2	250	Rue en U	
DIJON	R DE L'ECLUSE	BD DES GORGETS	QUAI NICOLAS ROLIN	4	30	Tissu ouvert	
DIJON	R DE L'HOPITAL	R DU PONT DES TANNERIES	R DU FAUBOURG RAINES	3	100	Tissu ouvert	
DIJON	R DE L'YSER	R DE CRACOVIE	R DE MALINES	4	30	Tissu ouvert	
DIJON	R DE LA BROT	R DE CRACOVIE	R DU CHAMP AUX PRETRES	4	30	Tissu ouvert	
DIJON	R DE LA BROT	R DU CHAMP AUX PRETRES	R DE MALINES	4	30	Tissu ouvert	
DIJON	R DE LA CHARMETTE	BD MARECHAL GALLIENI	R DE BRUGES	4	30	Tissu ouvert	
DIJON	R DE LA CORVEE	AV JEAN JAURES	AV GUSTAVE EIFFEL	4	30	Tissu ouvert	
DIJON	R DE LA COTE D'OR	R DU HAVRE	R DE CHATILLON	4	30	Tissu ouvert	
DIJON	R DE LA LIBERTE	PL DE LA LIBERATION	PL DARCY	4	30	Tissu ouvert	
DIJON	R DE LA MANUTENTION	R DE TIVOLI	R MONGE	2	250	Rue en U	
DIJON	R DE LA MANUTENTION	R DE TIVOLI	R DES CORROYEURS	3	100	Rue en U	
DIJON	R DE LA MANUTENTION	R DES CORROYEURS	R DU TRANSVAAL	4	30	Tissu ouvert	
DIJON	R DE LA PREFECTURE	BD DE LA TREMOUILLE	R DE LA CHOUETTE	3	100	Rue en U	
DIJON	R DE LA STEARINERIE	R DES ROTONDES	BD JOHN KENNEDY	4	30	Tissu ouvert	
DIJON	R DE LONGVIC	BD ROBERT SCHUMAN	R DU COMMANDANT ABRIOUX	3	100	Tissu ouvert	
DIJON	R DE LONGVIC	PL DU PRESIDENT WILSON	R MAGENTA	4	30	Tissu ouvert	
DIJON	R DE LONGVIC	R MAGENTA	BD ROBERT SCHUMAN	4	30	Tissu ouvert	
DIJON	R DE MALINES	R DE LA BREUCHILLIERE	BD WINSTON CHURCHILL	4	30	Tissu ouvert	
DIJON	R DE MAYENCE	BD WINSTON CHURCHILL	AV DE DALLAS	4	30	Tissu ouvert	
DIJON	R DE MAYENCE	BD WINSTON CHURCHILL	28 x Pont N274	4	30	Tissu ouvert	
DIJON	R DE METZ	BD THIERS	R DE GRAY	4	30	Tissu ouvert	
DIJON	R DE MIRANDE	BD CARNOT	BD VOLTAIRE	4	30	Tissu ouvert	
DIJON	R DE MIRANDE	BD VOLTAIRE	BD JEANNE D'ARC	3	100	Tissu ouvert	
DIJON	R DE MONTCHAPET	R D'AHUY	R DE FONTAINE	4	30	Tissu ouvert	
DIJON	R DE NEUILLY	R DJANGO REINHARDT	R D'AUXONNE	4	30	Tissu ouvert	
DIJON	R DE NEUILLY	VOIE GEORGES POMPIDOU	R D'AUXONNE	4	30	Tissu ouvert	

Annexe 1:Tableau de classement sonore

Communes concernées	Voies	DEBUTANT	FINISSANT	CATEGORIE SONORE	Largeur des secteurs affectés par le bruit (en mètres)	Type de tissu (rues en "U" ou tissu ouvert)	Observations
DIJON	R DE SKOPJE	AV DE DALLAS	R DE MAYENCE	4	30	Tissu ouvert	
DIJON	R DE TALANT	AV VICTOR HUGO	BD DE CHEVRE MORTE	4	30	Tissu ouvert	
DIJON	R DE TIVOLI	R CHABOT CHARNY	R DU REMPART	4	30	Tissu ouvert	
DIJON	R DE TIVOLI	R DE LA MANUTENTION	R TABOURET DES ACCORDS	3	100	Rue en U	
DIJON	R DES 3 FORGERONS	AV GUSTAVE EIFFEL	AV JEAN JAURES	4	30	Tissu ouvert	
DIJON	R DES CORROYEURS	R DE LA MANUTENTION	Pont SNCF	4	30	Tissu ouvert	
DIJON	R DES FORGES	PL DES DUCS DE BOURGOGNE	PL NOTRE DAME	3	100	Tissu ouvert	
DIJON	R DES MARMUZOTS	BD DE CHEVRE MORTE	R DES PERRIERES	4	30	Tissu ouvert	
DIJON	R DES MOULINS	BD JOHN KENNEDY	R MOREL RETZ	4	30	Tissu ouvert	
DIJON	R DES MOULINS	R MOREL RETZ	CHE DE LA COLOMBIERE	4	30	Tissu ouvert	
DIJON	R DES PEJOCES	R GENERAL CHARLES DE NANSOUTY	BD MANSART	4	30	Tissu ouvert	
DIJON	R DES PERRIERES	BD DE L'OUEST	R HENRI VINCENOT	4	30	Tissu ouvert	
DIJON	R DES PERRIERES	R DU ROSOIR	R GUILLAUME TELL	3	100	Rue en U	
DIJON	R DES PERRIERES	R DU ROSOIR	AV MARECHAL FOCH	4	30	Tissu ouvert	
DIJON	R DES PERRIERES	R HENRI VINCENOT	R GUILLAUME TELL	3	100	Rue en U	
DIJON	R DES RIBOTTEES	AV RAYMOND POINCARÉ	R ARAGO	4	30	Tissu ouvert	
DIJON	R DES ROTONDES	R DES MOULINS	R DE LA STEARINERIE	4	30	Tissu ouvert	
DIJON	R DES VALENDONS	AV GUSTAVE EIFFEL	BD DES VALENDONS	4	30	Tissu ouvert	
DIJON	R DES VERRIERS	R DES ROTONDES	CHE DE LA COLOMBIERE	4	30	Tissu ouvert	
DIJON	R DEVOSGE	PL DARCY	R PIERRE PRUD HON	2	250	Rue en U	
DIJON	R DEVOSGE	R PIERRE PRUD HON	PL DE LA REPUBLIQUE	2	250	Rue en U	
DIJON	R DIDEROT	N°37	R PAUL CABET	3	100	Rue en U	
DIJON	R DIDEROT	PL DE LA REPUBLIQUE	N°37	4	30	Tissu ouvert	
DIJON	R DJANGO REINHARDT	R DE NEUILLY	BD DOCTEUR PETITJEAN	4	30	Tissu ouvert	
DIJON	R DOCTEUR ALFRED RICHET	R DU CHAPITRE	R DU NUITS SAINT-GEORGES	4	30	Tissu ouvert	
DIJON	R DOCTEUR SCHMITT	BD MARECHAL DE LATTRE DE TASSI	R JEAN MOULIN	4	30	Tissu ouvert	
DIJON	R DU CHAIGNOT	R BERBISEY	R DE TIVOLI	2	250	Rue en U	
DIJON	R DU CLOS VOUGEOT	R DE CHENOVE	AV JEAN JAURES	4	30	Tissu ouvert	
DIJON	R DU DOCTEUR ALBERT REMY	AV MARECHAL FOCH	BD SEVIGNE	3	100	Tissu ouvert	
DIJON	R DU FAUBOURG RAINES	R DU JARDIN DES PLANTES	R HOCHÉ	4	30	Tissu ouvert	
DIJON	R DU FAUBOURG RAINES	R DU JARDIN DES PLANTES	R DE L'ARQUEBUSE	4	30	Tissu ouvert	
DIJON	R DU MONTRACHET	AV GUSTAVE EIFFEL	R BLONDEL	4	30	Tissu ouvert	
DIJON	R DU MOREY SAINT-DENIS	R DU NUITS SAINT-GEORGES	R DE CHENOVE	4	30	Tissu ouvert	
DIJON	R DU PETIT CITEAUX	R DU TRANSVAAL	R DAUBENTON	3	100	Tissu ouvert	
DIJON	R DU PETIT POTET	PL DES CORDELIERS	R CHABOT CHARNY	3	100	Rue en U	
DIJON	R DU POINT DU JOUR	BD DE STRASBOURG	R DE MIRANDE	4	30	Tissu ouvert	
DIJON	R DU PONT DES TANNERIES	R DE L'HOPITAL	R DU PETIT CITEAUX	3	100	Tissu ouvert	
DIJON	R DU STADE	R ANGELIQUE DUCOUDRAY	Bd Marechal de Lattre de Tassigny	4	30	Tissu ouvert	
DIJON	R DU TRANSVAAL	R BORDOT	PL DU PRESIDENT WILSON	3	100	Rue en U	
DIJON	R DU TRANSVAAL	R DU PETIT CITEAUX	R BORDOT	3	100	Rue en U	
DIJON	R EDOUARD MANET	Place GRANVILLE	BD MONTAIGNE	4	30	Tissu ouvert	
DIJON	R ERNEST CHAMPEAUX	R DOCTEUR BERTILLON	BD DE CHICAGO	4	30	Tissu ouvert	
DIJON	R ERNEST PETIT	PL ROGER SALENGRO	R DOCTEUR BERTILLON	4	30	Tissu ouvert	
DIJON	R FEVRET	R DU TRANSVAAL	PL DU PRESIDENT WILSON	4	30	Tissu ouvert	
DIJON	R GAGNEREAUX	R SAMBIN	R DE JOUVENCE	3	100	Rue en U	
DIJON	R GENERAL FAUCONNET	BD MARECHAL GALLIENI	R AUGUSTE FREMIET	4	30	Tissu ouvert	
DIJON	R GEORGES BRAQUE	BD REMBRANDT	AV DE LANGRES	4	30	Tissu ouvert	
DIJON	R GUILLAUME TELL	R DES PERRIERES	AV MARECHAL FOCH	4	30	Tissu ouvert	
DIJON	R GUILLAUME TELL	R PIERRE PALLIOT	R DES PERRIERES	4	30	Tissu ouvert	
DIJON	R GUILLAUME TELL	R PIERRE PALLIOT	AV VICTOR HUGO	3	100	Rue en U	

Annexe 1:Tableau de classement sonore

Communes concernées	Voies	DEBUTANT	FINISSANT	CATEGORIE SONORE	Largeur des secteurs affectés par le bruit (en mètres)	Type de tissu (rues en "U" ou tissu ouvert)	Observations
DIJON	R HOCHE	R DU FAUBOURG RAINES	QUAI NICOLAS ROLIN	4	30	Tissu ouvert	
DIJON	R JACQUES CELLERIER	R AUDRA	R DE MONTCHAPET	4	30	Tissu ouvert	
DIJON	R JEAN MAZEN	R DU PROFESSEUR MARION	R SULLY	3	100	Tissu ouvert	
DIJON	R JEAN MOULIN	R DES LONGENES	BD PAUL DOUMER	3	100	Tissu ouvert	
DIJON	R JEANNIN	R VERRERIE	R DIDEROT	4	30	Tissu ouvert	
DIJON	R JEHAN DE MARVILLE	R NODOT	R DU JARDIN DES PLANTES	4	30	Tissu ouvert	
DIJON	R JOSEPH KESSEL	R DE LA FLEURIEE	R CASTELNAU	4	30	Tissu ouvert	
DIJON	R JULES GUESDE	122A x 905Bis	Agglo Longvic PR3+100	3	100	Tissu ouvert	
DIJON	R LEON MAURIS	R MARECHAL FRANCHET D'ESPEREY	BD DE CHAMPAGNE	4	30	Tissu ouvert	
DIJON	R MARECHAL FRANCHET D'ESPEREY	PL SAINT-EXUPERY	R LEON MAURIS	3	100	Tissu ouvert	
DIJON	R MARIOTTE	BD SEVIGNE	PL SAINT-BENIGNE	3	100	Rue en U	
DIJON	R MARIOTTE	PL SAINT-BENIGNE	R MILLOTET	3	100	Tissu ouvert	
DIJON	R MICHELET	PL BOSSUET	R CONDORCET	4	30	Tissu ouvert	
DIJON	R MILLOTET	BD SEVIGNE	AV MARECHAL FOCH	3	100	Rue en U	
DIJON	R MILLOTET	R MARIOTTE	BD SEVIGNE	2	250	Rue en U	
DIJON	R MONGE	R BRULARD	R DU FAUBOURG RAINES	3	100	Rue en U	
DIJON	R MONTIGNY	PL SAINT-BERNARD	R DEVOSGE	2	250	Rue en U	
DIJON	R NODOT	AV ALBERT 1ER	R JEHAN DE MARVILLE	2	250	Rue en U	
DIJON	R PAUL CABET	R JEANNIN	PL 30 OCT ET LEGION D'HONNEUR	4	30	Tissu ouvert	
DIJON	R PAUL GAFFAREL	BD MARECHAL DE LATTRE DE TASSI	R DU PROFESSEUR MARION	4	30	Tissu ouvert	
DIJON	R PIERRE DE COUBERTIN	R SULLY	Voie pompidou sortie Quetigny	4	30	Tissu ouvert	
DIJON	R PIERRE DE COUBERTIN	Voie pompidou sortie Quetigny	BD JEAN JAURES	4	30	Tissu ouvert	
DIJON	R RAMEAU	R VAILLANT	PL DE LA LIBERATION	4	30	Tissu ouvert	
DIJON	R SAMBIN	PL SAINT-BERNARD	R DEVOSGE	2	250	Rue en U	
DIJON	R SAMBIN	R DEVOSGE	R GAGNEREAUX	3	100	Tissu ouvert	
DIJON	R SAMBIN	R GAGNEREAUX	R AUGUSTE FREMIET	4	30	Tissu ouvert	
DIJON	R SISLEY	R DE TIVOLI	PL DU PRESIDENT WILSON	3	100	Tissu ouvert	
DIJON	R SULLY	BD JEANNE D'ARC	RUE PAULINE KERGOMARD	3	100	Tissu ouvert	
DIJON	R SULLY	RUE PAULINE KERGOMARD	R PIERRE DE COUBERTIN	3	100	Tissu ouvert	
DIJON	R TURGOT	R DE TIVOLI	R DU TRANSVAAL	4	30	Tissu ouvert	
DIJON	R VAILLANT	R CHABOT CHARNY	PL SAINT-MICHEL	4	30	Tissu ouvert	
DIJON	R VERRERIE	PL DES DUCS DE BOURGOGNE	R JEANNIN	4	30	Tissu ouvert	
DIJON	REM DE LA MISERICORDE	R MARIOTTE	R DU MOUTON	4	30	Tissu ouvert	
DIJON	RPT AUGUSTE MORIN-GACON	AV DE DALLAS	R DE MAYENCE	3	100	Tissu ouvert	
DIJON	RPT DE L'EUROPE	D107		4	30	Tissu ouvert	
DIJON	RPT DE LA NATION	AV DE LANGRES		3	100	Tissu ouvert	
DIJON	RPT DU 8 MAI 1945			3	100	Tissu ouvert	
DIJON	RPT EDMOND MICHELET			4	30	Tissu ouvert	
DIJON	RPT GEORGES POMPIDOU	D973 x D903 x N274	974 x 28A	4	30	Tissu ouvert	
DIJON	RTE D'AHUY	BD MARECHAL GALLIENI	R DE BRUGES	4	30	Tissu ouvert	
DIJON	RTE D'AHUY	R DE BRUGES	R DES PRES POTETS	4	30	Tissu ouvert	
DIJON	RTE DE CORCELLES	PR3+500	PR4+300	3	100	Tissu ouvert	
DIJON	RTE DE CORCELLES	PR3+500	R DES MARCS D'OR	4	30	Tissu ouvert	
DIJON	RTE DE DIJON	AV PRESIDENT JOHN KENNEDY	R DU COMMANDANT ABRIOUX	3	100	Tissu ouvert	
DIJON	RTE DE LANGRES	D973 x D903 x N274	974 x 28A	3	100	Tissu ouvert	
DIJON	Voie pompidou sortie Quetigny	Voie pompidou	R PIERRE DE COUBERTIN	4	30	Tissu ouvert	
DIJON	Rue de Neuilly	A39	R DJANGO REINHARDT	3	100	Tissu ouvert	
EPAGNY	Route d'Is sur Tille	Route de Dijon	Agglo EPAGNY PR10+100	4	30	Tissu ouvert	
EPAGNY	Route de Dijon	Agglo EPAGNY PR9+500	Route d'Is sur Tille	4	30	Tissu ouvert	
ETEVAUX	RUE DE BOURGOGNE	Agglo ETEVAUX PR9+50	RUE DU VAL DE SAONE	4	30	Tissu ouvert	

Annexe 1:Tableau de classement sonore

Communes concernées	Voies	DEBUTANT	FINISSANT	CATEGORIE SONORE	Largeur des secteurs affectés par le bruit (en mètres)	Type de tissu (rues en "U" ou tissu ouvert)	Observations
ETEVAUX	RUE DU VAL DE SAONE	Agglo ETEVAUX PR10	RUE DE BOURGOGNE	4	30	Tissu ouvert	
FENAY	RTE DE DIJON	agglo	agglo	3	100	Tissu ouvert	
FENAY	RTE DE DIJON	entrée Fenay	rue de la Fontaine Saint Martin	3	100	Tissu ouvert	
FENAY	Rte des ESSARTS	RTE DE DIJON	rue des Vignes	3	100	Tissu ouvert	
FENAY	rue de l'EGLISE	RTE DE DIJON	limite commune	4	30	Tissu ouvert	
FENAY		agglo	agglo	3	100	Tissu ouvert	
FIXIN	RTE DE BEAUNE	Fixin PR500+430	Entree MARSANNAY PR43+200	3	100	Tissu ouvert	
FONTAINE-LES-DIJON	BD DES AIGUILLOTES	R DE BOURGOGNE	R DE DIJON	3	100	Tissu ouvert	
FONTAINE-LES-DIJON	BD DES ALLOBROGES	BD DES AIGUILLOTES	R OCTAVE TERRILLON	3	100	Tissu ouvert	
FONTAINE-LES-DIJON	BD DES ALLOBROGES	R OCTAVE TERRILLON	RTE D'AHUY	3	100	Tissu ouvert	
FONTAINE-LES-DIJON	CHE DE DAIX	R DU COTTAGE	R DES MONTOILLOTS	4	30	Tissu ouvert	
FONTAINE-LES-DIJON	R D'HAUTEVILLE	R DE LA CONFRERIE	R DU COTTAGE	4	30	Tissu ouvert	
FONTAINE-LES-DIJON	R DE DIJON	R DE LA CONFRERIE	CHE DES PIERRODINS	4	30	Tissu ouvert	
FONTAINE-LES-DIJON	R DE JOUVENCE	R DE MIMEURE	R GENERAL FAUCONNET	4	30	Tissu ouvert	
FONTAINE-LES-DIJON	R DE POUILLY	R DES FELIZOTS	R DU STADE	4	30	Tissu ouvert	
FONTAINE-LES-DIJON	R DES FELIZOTS	R DE POUILLY	R DU FAUBOURG SAINT-MARTIN	4	30	Tissu ouvert	
FONTAINE-LES-DIJON	R DES GRANDS CHAMPS	R DE DIJON	CHE DE DAIX	4	30	Tissu ouvert	
FONTAINE-LES-DIJON	R DU CLOS GUILLAUME	R DU FAUBOURG SAINT-MARTIN	R DE L'EUROPE	4	30	Tissu ouvert	
FONTAINE-LES-DIJON	R DU DOCTEUR JEAN MARC MAJNONI D'INTIGNAGNE	R DU STADE	RTE D'AHUY	4	30	Tissu ouvert	
FONTAINE-LES-DIJON	R DU FAUBOURG SAINT-NICOLAS	BD DES ALLOBROGES	R DU FAUBOURG SAINT-MARTIN	4	30	Tissu ouvert	
FONTAINE-LES-DIJON	R DU STADE	R DE POUILLY	R DE LA GRANDE FIN	4	30	Tissu ouvert	
FONTAINE-LES-DIJON	R GENERAL DE GAULLE	R DE L'EUROPE	D107 R DE DIJON	4	30	Tissu ouvert	
FONTAINE-LES-DIJON	R GEORGES BOURGOUIN	R DES PRES POTETS	R DE LA GRANDE FIN	4	30	Tissu ouvert	
FONTAINE-LES-DIJON	RTE D'AHUY	BD MARECHAL GALLIENI	R DE BRUGES	4	30	Tissu ouvert	
FONTAINE-LES-DIJON	RTE D'AHUY	R DE BRUGES	R DES PRES POTETS	4	30	Tissu ouvert	
FONTAINE-LES-DIJON	RTE D'AHUY	R des GRANDES VARENNES	R du PRE POTET	4	30	Tissu ouvert	
FONTAINE-LES-DIJON	Rue de DIJON	R DES MONTOILLOTS	R DES CASTELS	4	30	Tissu ouvert	
GENLIS	Avenue du Général De Gaulle	905 x 25	905 x 976	3	100	Tissu ouvert	
GENLIS	Avenue du Général De Gaulle	905 x 25	905 x 976	3	100	Tissu ouvert	
GENLIS	Route d'Auxonne	Agglo Genlis PR26+400	rd point	3	100	Tissu ouvert	
GENLIS	rue Bernard Laureau	PR24+600	905 x 25	3	100	Tissu ouvert	
GENLIS	Rue de Dijon	Agglo Genlis PR24	PR24+600	3	100	Tissu ouvert	
HAUTEVILLE-LES-DIJON	RTE DE TROYES	70 Talant PR4+275	971 x 104	3	100	Tissu ouvert	
LADOIX-SERRIGNY	Rte de BEAUNE/ de Dijon	Agglo LADOIX-SERRIGNY PR18+300	Agglo LADOIX-SERRIGNY PR19+750	3	100	Tissu ouvert	
LEVERNOIS	AV CHARLES DE GAULLE	D111xD470	D470xA6	4	30	Tissu ouvert	
LONGEAULT	Route de la Première Armée	Agglo Longeaault 27+700	Agglo Longeaault 28+700	3	100	Tissu ouvert	
LONGECOURT-EN-PLAINE	rue de Dijon	Longecourt en plaine PR11 +300	Longecourt en plaine PR10+100	4	30	Tissu ouvert	
LONGVIC	AV DE L'EUROPE	BD DE CHICAGO	RTE DE DIJON	4	30	Tissu ouvert	
LONGVIC	AV PRESIDENT JOHN KENNEDY	AV DE L'EUROPE	RTE DE DIJON	4	30	Tissu ouvert	
LONGVIC	BD DE BEAUREGARD	Agglo Longvic	D124	2	250	Tissu ouvert	
LONGVIC	BD DE BEAUREGARD	PR6+100	Agglo Longvic	2	250	Tissu ouvert	
LONGVIC	BD DE CHICAGO	R D'AUXONNE	AV DE L'EUROPE	4	30	Tissu ouvert	
LONGVIC	BD DES INDUSTRIES	RTE DE DIJON	R DE ROMELET	3	100	Tissu ouvert	
LONGVIC	BD EIFFEL	R DE ROMELET	RPT DE BEAUREGARD	3	100	Tissu ouvert	
LONGVIC	BD EIFFEL	RTE DE SEURRE	BD DE BEAUREGARD	3	100	Tissu ouvert	
LONGVIC	CHE DE LA COLOMBIERE	R DE L'INGENIEUR STEPHENSON	CHE DE LA NOUE	3	100	Tissu ouvert	
LONGVIC	CHE DE LA COLOMBIERE	R DES MOULINS	R DES VERRIERS	4	30	Tissu ouvert	
LONGVIC	CHE DE LA COLOMBIERE	R DES VERRIERS	R DE L'INGENIEUR STEPHENSON	3	100	Tissu ouvert	
LONGVIC	Pont sur l'A311	PR6+100	PR6+700	2	250	Tissu ouvert	
LONGVIC	R ARMAND THIBAUT	RPT DE BEAUREGARD	Canal de Bourgogne	4	30	Tissu ouvert	

Annexe 1:Tableau de classement sonore

Communes concernées	Voies	DEBUTANT	FINISSANT	CATEGORIE SONORE	Largeur des secteurs affectés par le bruit (en mètres)	Type de tissu (rues en "U" ou tissu ouvert)	Observations
LONGVIC	R DE ROMELET	CHE DE LA NOUE	BD EIFFEL	3	100	Tissu ouvert	
LONGVIC	R DES VERRIERS	R DES ROTONDES	CHE DE LA COLOMBIERE	4	30	Tissu ouvert	
LONGVIC	R DU PAQUIER	BD DES INDUSTRIES	VOIE GEORGES POMPIDOU	4	30	Tissu ouvert	
LONGVIC	R JULES GUESDE	122A x 905Bis	Agglo Longvic PR3+100	3	100	Tissu ouvert	
LONGVIC	R JULES GUESDE	Agglo Longvic PR3+100	122A x 996	4	30	Tissu ouvert	
LONGVIC	RPT DE BEAUREGARD	D122A x D124	122A x 124	2	250	Tissu ouvert	
LONGVIC	RTE DE DIJON	AV DE L'EUROPE	BD DES INDUSTRIES	3	100	Tissu ouvert	
LONGVIC	RTE DE DIJON	AV PRESIDENT JOHN KENNEDY	R DU COMMANDANT ABRIOUX	3	100	Tissu ouvert	
LONGVIC	RTE DE DIJON	AV PRESIDENT JOHN KENNEDY	AV DE L'EUROPE	3	100	Tissu ouvert	
LONGVIC	RTE DE DIJON	BD DES INDUSTRIES	R DE L'ILE	3	100	Tissu ouvert	
LONGVIC	RTE DE DIJON	R DE L'ILE	Route de Seurre D996A	3	100	Tissu ouvert	
LONGVIC	RTE DE SEURRE	route de Dijon	BD EIFFEL	4	30	Tissu ouvert	
LOSNE	R NATIONALE	v=50 PR26+260	D976 rue de SEURRE	3	100	Tissu ouvert	
LOSNE	R NATIONALE	v=50 PR26+260	ST Jean de LOSNE	4	30	Tissu ouvert	
MAGNY-SAINT-MEDARD	Route de Dijon	Agglo MAGNY SAINT MEDARD PR59+	Agglo MAGNY SAINT MEDARD PR58+	4	30	Tissu ouvert	
MAGNY-SUR-TILLE	BD JEAN MOULIN	R DU 19 MARS 1962	R DE MAGNY	4	30	Tissu ouvert	
MARMAGNE	RTE DE DIJON	Entrée MARMAGNE PR12+950	Entree MARMAGNE PR13+550	4	30	Tissu ouvert	
MARSANNAY-LA-COTE	R BOLOTTE	R DE LA PIECE CORNUE	R DU VIGNERY	4	30	Tissu ouvert	
MARSANNAY-LA-COTE	R DE MAZY	Rue du Puits de Tet	Rue Saint Martin	4	30	Tissu ouvert	
MARSANNAY-LA-COTE	R DE MAZY	Rue du Puits de Tet	Rue du Vieux Collège	4	30	Tissu ouvert	
MARSANNAY-LA-COTE	RTE DE BEAUNE	D122A	R de LONGVIC	3	100	Tissu ouvert	
MARSANNAY-LA-COTE	RTE DE BEAUNE	Entree MARSANNAY PR43+200	974x 108	3	100	Tissu ouvert	
MARSANNAY-LA-COTE	RTE DE BEAUNE	Fixin PR500+430	Entree MARSANNAY PR43+200	3	100	Tissu ouvert	
MARSANNAY-LA-COTE	RTE DE BEAUNE	R DE LA RENTE LOGEROT	D122A	3	100	Tissu ouvert	
MARSANNAY-LA-COTE	RTE DE BEAUNE	R DU ROCHER	R DE LA RENTE LOGEROT	3	100	Tissu ouvert	
MARSANNAY-LA-COTE	RTE DES GRANDS CRUS	Chemin DES CHAMPFORÉY	limite commune CHENOVE	3	100	Tissu ouvert	
MARSANNAY-LA-COTE	RTE DES GRANDS CRUS	Rue du Vieux Collège	Chemin DES CHAMPFORÉY	4	30	Tissu ouvert	
MARSANNAY-LA-COTE	Rue du Rocher	D974	D122	4	30	Tissu ouvert	
MENETREUX-LE-PITTOIS	route de Montbard	Agglo MENETREUX PR23+100	Agglo VENAREY les LAUMES	4	30	Tissu ouvert	
MONTAGNY-LES-BEAUNE	Avenue André Boisseaux	D973xD974	D113xD470	2	250	Tissu ouvert	
MONTBARD	AV MARECHAL LECLERC	ROCADE MENDES FRANCE	RUE CARNOT	4	30	Tissu ouvert	
MONTBARD	PLACE JEAN JAURES	RUE VOLTAIRE	rue Joliot Curie	4	30	Tissu ouvert	
MONTBARD	ROCADE MENDES FRANCE	rue Joliot Curie	AV MARECHAL LECLERC	3	100	Tissu ouvert	
MONTBARD	RUE CARNOT	AV MARECHAL LECLERC	PLACE GAMBETTA	4	30	Tissu ouvert	
MONTBARD	RUE DEBUSSY	RUE PAUL LANGEVIN	RUE VOLTAIRE	4	30	Tissu ouvert	
MONTBARD	RUE PAUL LANGEVIN	RUE DEBUSSY	rue Georges LOYE	4	30	Tissu ouvert	
MONTBARD	RUE VOLTAIRE	PLACE JEAN JAURES	RUE DEBUSSY	3	100	Tissu ouvert	
NOIRON-SOUS-GEVREY	Rte de DIJON / RTE de SEURRE	V=50 NOIRON-SOUS-GEVREY	V=50 rue de la GOBINE	3	100	Tissu ouvert	
NUITS-SAINT-GEORGES	AV PASTEUR	AV DU JURA	rue THUROT	3	100	Tissu ouvert	
NUITS-SAINT-GEORGES	Route de Dijon	rue Thurot	Agglo Nuits Saint Georges	3	100	Tissu ouvert	
NUITS-SAINT-GEORGES	Rue Camille Rodier	rue Thurot	rue de Dijon	2	250	Rue en U	
NUITS-SAINT-GEORGES	rue de GAULLE	Agglo Nuits Saint Georges	rue du Tribourg	3	100	Tissu ouvert	
NUITS-SAINT-GEORGES	rue de GAULLE	rue Thurot	rue du Tribourg	2	250	Rue en U	
NUITS-SAINT-GEORGES	Rue Thurot	Rue Camille Rodier	Avenue Pasteur	3	100	Tissu ouvert	
NUITS-SAINT-GEORGES	rue Thurot	rue de GAULLE	AV PASTEUR	3	100	Tissu ouvert	
OUGES	BD EIFFEL	RTE DE SEURRE	BD DE BEAUREGARD	3	100	Tissu ouvert	
OUGES	RTE DE SEURRE	route de Dijon	BD EIFFEL	4	30	Tissu ouvert	
PERRIGNY-LES-DIJON	lieu dit Fontenay	D108	D31	4	30	Tissu ouvert	
PERRIGNY-LES-DIJON	R BOLOTTE	R DE LA PIECE CORNUE	R DU VIGNERY	4	30	Tissu ouvert	
PERRIGNY-LES-DIJON	RTE DE BEAUNE	Entree MARSANNAY PR43+200	974x 108	3	100	Tissu ouvert	

Annexe 1:Tableau de classement sonore

Communes concernées	Voies	DEBUTANT	FINISSANT	CATEGORIE SONORE	Largeur des secteurs affectés par le bruit (en mètres)	Type de tissu (rues en "U" ou tissu ouvert)	Observations
PERRIGNY-LES-DIJON	RTE DE BEAUNE	R DU ROCHER	R DE LA RENTE LOGEROT	3	100	Tissu ouvert	
PLOMBIERES-LES-DIJON	R ALBERT REMY	R DU CAPORAL FULBERT	AV FRANCOIS MITTERRAND	4	30	Tissu ouvert	
PLOMBIERES-LES-DIJON	RTE DE DIJON	905 x A38	Avenue de la COMBE VALTON	3	100	Tissu ouvert	
PLOMBIERES-LES-DIJON	RTE DE DIJON	R DU CAPORAL FULBERT	rue des Vaux Bruns	4	30	Tissu ouvert	
PLUVAULT	Route de la Première Armée	Agglo Longeault 27+700	Agglo Longeault 28+700	3	100	Tissu ouvert	
POMMARD	Avenue André Boisseaux	D973xD974	D113xD470	2	250	Tissu ouvert	
POUILLY-SUR-SAONE	RTE DE SEURRE	v=50 PR47+180	AV DE LA GARE (SEURRE)	4	30	Tissu ouvert	
POUILLY-SUR-SAONE	RTE DE SEURRE	v=50 PR47+180	RTE de BEAUNE x D996	3	100	Tissu ouvert	
QUETIGNY	AV DE BOURGOGNE	AV DU 8 MAI 1945	AV DE L'UNIVERSITE	4	30	Tissu ouvert	
QUETIGNY	AV DE L'UNIVERSITE	107x 126	107 x 107B x BD Europe	3	100	Tissu ouvert	
QUETIGNY	AV DE L'UNIVERSITE	BD DE L'EUROPE	Av de BOURGOGNE	3	100	Tissu ouvert	
QUETIGNY	AV DU 8 MAI 1945	AV DE BOURGOGNE	BD OLIVIER DE SERRES	4	30	Tissu ouvert	
QUETIGNY	AV DU CHATEAU	Av de BOURGOGNE	AV DU STADE	4	30	Tissu ouvert	
QUETIGNY	AV DU PARC	BD DE BELLEVUE	BD DE LA CROIX SAINT-MARTIN	3	100	Tissu ouvert	
QUETIGNY	AV DU PARC	RPT DE L'APPEL DU 18 JUIN	BD DE BELLEVUE	4	30	Tissu ouvert	
QUETIGNY	AV DU STADE	AV DU PARC	BD OLIVIER DE SERRES	4	30	Tissu ouvert	
QUETIGNY	AV SALVADOR ALLENDE	BD DE L'EUROPE	BD DE LA MOTTE	4	30	Tissu ouvert	
QUETIGNY	BD DE L'EUROPE	Route de la Côte d'Or D125D	AV SALVADOR ALLENDE	3	100	Tissu ouvert	
QUETIGNY	BD DE L'EUROPE	Route de la Côte d'Or D125D	AV DE L'UNIVERSITE	3	100	Tissu ouvert	
QUETIGNY	BD DES HERBUES	BD OLIVIER DE SERRES	Cours Sully	4	30	Tissu ouvert	
QUETIGNY	BD DU CHAMP AUX METIERS	BD JEAN JAURES	AV DE BOURGOGNE	3	100	Tissu ouvert	
QUETIGNY	BD DU GRAND MARCHÉ	AV DE L'UNIVERSITE	BD DU CHAMP AUX METIERS	4	30	Tissu ouvert	
QUETIGNY	BD JEAN JAURES	107 x 107B x 125	107 x 108	3	100	Tissu ouvert	
QUETIGNY	BD JEAN JAURES	D125	BD du Champ aux métiers	3	100	Tissu ouvert	
QUETIGNY	BD OLIVIER DE SERRES	AV DE BOURGOGNE	AV DU 8 MAI 1945	3	100	Tissu ouvert	
QUETIGNY	R PIERRE DE COUBERTIN	Voie pompidou sortie Quetigny	BD JEAN JAURES	4	30	Tissu ouvert	
QUETIGNY	RPT DE L'APPEL DU 18 JUIN			4	30	Tissu ouvert	
SAINT-APOLLINAIRE	AV COLONEL PRAT	AV CHAMPOLLION	VOIE GEORGES POMPIDOU	3	100	Tissu ouvert	
SAINT-APOLLINAIRE	BD DE L'EUROPE	Route de la Côte d'Or D125D	AV SALVADOR ALLENDE	3	100	Tissu ouvert	
SAINT-APOLLINAIRE	COURS DE GRAY	D70 x D125	D125D	4	30	Tissu ouvert	
SAINT-APOLLINAIRE	COURS DE GRAY	R DES LONGENES	R DE SULLY	3	100	Tissu ouvert	
SAINT-APOLLINAIRE	COURS DE GRAY	VOIE GEORGES POMPIDOU	R DES LONGENES	3	100	Tissu ouvert	
SAINT-APOLLINAIRE	Pont sur l'avenue Pompidou	N274	700x125D	3	100	Tissu ouvert	
SAINT-APOLLINAIRE	R DE CRACOVIE	VOIE G POMPIDOU	R DE LYSER	4	30	Tissu ouvert	
SAINT-APOLLINAIRE	R DE LYSER	R DE CRACOVIE	R DE MALINES	4	30	Tissu ouvert	
SAINT-APOLLINAIRE	R DE LA BROT	R DE CRACOVIE	R DU CHAMP AUX PRETRES	4	30	Tissu ouvert	
SAINT-APOLLINAIRE	R DE LA FLEURIEE	COURS DE GRAY	R JOSEPH KESSEL	4	30	Tissu ouvert	
SAINT-APOLLINAIRE	R DE SULLY	R CHARLES LE TEMERAIRE	COURS DE GRAY	4	30	Tissu ouvert	
SAINT-APOLLINAIRE	R DES LONGENES	COURS DE GRAY	Pont sur l'avenue Pompidou	4	30	Tissu ouvert	
SAINT-APOLLINAIRE	R DOCTEUR SCHMITT	BD MARECHAL DE LATTRE DE TASSI	R JEAN MOULIN	4	30	Tissu ouvert	
SAINT-APOLLINAIRE	R F Mitterrand	COURS DE GRAY	Route de la Côte d'Or	4	30	Tissu ouvert	
SAINT-APOLLINAIRE	R JEAN MOULIN	R DES LONGENES	BD PAUL DOUMER	3	100	Tissu ouvert	
SAINT-APOLLINAIRE	R JEAN MOULIN	R DOCTEUR SCHMITT	Pont sur l'avenue Pompidou	4	30	Tissu ouvert	
SAINT-APOLLINAIRE	R JOSEPH KESSEL	R DE LA FLEURIEE	R CASTELNAU	4	30	Tissu ouvert	
SAINT-APOLLINAIRE	R PAUL GAFFAREL	BD MARECHAL DE LATTRE DE TASSI	R DU PROFESSEUR MARION	4	30	Tissu ouvert	
SAINT-APOLLINAIRE	Route de la Côte d'Or	BD DE L'EUROPE	D700	3	100	Tissu ouvert	
SAINT-APOLLINAIRE	Route de la Côte d'Or	D700	RTE DE QUETIGNY	3	100	Tissu ouvert	
SAINT-APOLLINAIRE	Route de la Côte d'Or Rd point	D700	D125D	3	100	Tissu ouvert	
SAINT-APOLLINAIRE	RPT DU 8 MAI 1945			3	100	Tissu ouvert	

Annexe 1:Tableau de classement sonore

Communes concernées	Voies	DEBUTANT	FINISSANT	CATEGORIE SONORE	Largeur des secteurs affectés par le bruit (en mètres)	Type de tissu (rues en "U" ou tissu ouvert)	Observations
SAINT-APOLLINAIRE	RTE DE GRAY	D125D	RTE DE GRAY RD point	4	30	Tissu ouvert	
SAINT-APOLLINAIRE	RTE DE GRAY	RTE DE GRAY RD point	panneau 70 PR37+550	4	30	Tissu ouvert	
SAINT-APOLLINAIRE	RUE DES GREBILLONS	D700	D70 RTE DE GRAY	4	30	Tissu ouvert	
SAINT-JEAN-DE-LOSNE	AV DE LA GARE D'EAU	R MONGE	R NATIONALE	2	250	Rue en U	
SAINT-JEAN-DE-LOSNE	AV DE LA GARE D'EAU	rue MONGE	rue des BASTIONS DES CHARMILLE	4	30	Tissu ouvert	
SAINT-JEAN-DE-LOSNE	R DE LA LIBERTE	Quai National	rue du CHATEAU	4	30	Tissu ouvert	
SAINT-JEAN-DE-LOSNE	R MONGE	AV DE LA GARE D'EAU	RTE DE SAINT-JEAN DE LOSNE	4	30	Tissu ouvert	
SAINT-JEAN-DE-LOSNE	R NATIONALE	v=50 PR26+260	ST Jean de LOSNE	4	30	Tissu ouvert	
SAINT-USAGE	RTE DE DIJON	R DE LA CROIX BRESSAND	RTE de SAINT JEAN DE BEAUNE	4	30	Tissu ouvert	
SAINT-USAGE	RTE DE DIJON / RTE de ST JEAN DE COSNES	PR21+700	Rue de l'ECHELLE PR24	3	100	Tissu ouvert	
SAINT-USAGE	RTE DE SAINT-JEAN DE LOSNE	RTE DE DIJON	rue MONGE	4	30	Tissu ouvert	
SAULIEU	RUE COURTEPEE	Rue d'ARGENTINE	AV de PHILIPPEVILLE	3	100	Tissu ouvert	
SAULIEU	Rue d'ARGENTINE	RUE COURTEPEE	RUE GRILLOT	3	100	Tissu ouvert	
SAULIEU	RUE GRILLOT	Rue d'ARGENTINE	D15 x Route de LYON	3	100	Tissu ouvert	
SAULON-LA-RUE	RTE DE DIJON	Agglo SOLON	Agglo FENAY	3	100	Tissu ouvert	
SAULON-LA-RUE	Rte de DIJON	v=50 PR 102+600	v=50 PR104	3	100	Tissu ouvert	
SAVIGNY-LE-SEC	Route de Dijon	Agglo Savigny le Sec PR8+300	Agglo Savigny le Sec PR7+350	4	30	Tissu ouvert	
SEMUR-EN-AUXOIS	AV GENERAL MAZILLIER	RUE DE LA LIBERTE	RTE DE MASSENE	4	30	Tissu ouvert	
SEMUR-EN-AUXOIS	RUE DE LA LIBERTE	AV GENERAL MAZILLIER	RUE VOLTAIRE	4	30	Tissu ouvert	
SEMUR-EN-AUXOIS	RUE DE PARIS	D980	RUE DU PONT JOLY	4	30	Tissu ouvert	
SEMUR-EN-AUXOIS	RUE DU PONT JOLY	RUE VOLTAIRE	RUE DE PARIS	4	30	Tissu ouvert	
SEMUR-EN-AUXOIS	RUE VOLTAIRE	RUE DE LA LIBERTE	RUE DU PONT JOLY	4	30	Tissu ouvert	
SENNECEY-LES-DIJON	R JULES GUESDE	122A x 905Bis	Agglo Longvic PR3+100	3	100	Tissu ouvert	
SENNECEY-LES-DIJON	RPT ARTS ET METIERS	RTE DE CHEVIGNY		4	30	Tissu ouvert	
SENNECEY-LES-DIJON	RTE DE CHEVIGNY	D107	RPT ARTS ET METIERS	4	30	Tissu ouvert	
SENNECEY-LES-DIJON	RTE DE CHEVIGNY	RPT ARTS ET METIERS	D905B	4	30	Tissu ouvert	
SEURRE	R DU FAUBOURG SAINT-GEORGES	rue du Mail	AVENUE DE LA GARE	4	30	Tissu ouvert	
SEURRE	RTE DE SEURRE	v=50 PR47+180	AV de la GARE (SEURRE)	4	30	Tissu ouvert	
SOIRANS	Route Nationale	Agglo Soirans PR32	Agglo Soirans PR31	3	100	Tissu ouvert	
TALANT	AV DE LA COMBE VALTON	AV GENERAL CANZIO	RTE DE DIJON D905	4	30	Tissu ouvert	
TALANT	AV DU 1ER CONSUL	Avenue Combe Valton	rue de Chèvre Morte	3	100	Tissu ouvert	
TALANT	BD DE CHEVRE MORTE	BD DE L'OUEST	R DE LA LIBERATION	3	100	Tissu ouvert	
TALANT	BD DE TROYES	R DE BELLEVUE	AV GENERAL CANZIO	3	100	Tissu ouvert	
TALANT	BD DE TROYES	R EDOUARD HERRIOT	BD FRANCOIS POMPON	3	100	Tissu ouvert	
TALANT	BD DES CLOMIERS	R DE LA LIBERATION	BD FRANCOIS POMPON	3	100	Tissu ouvert	
TALANT	CHE DE CHEVRE MORTE	AV ALBERT 1ER	BD DE L'OUEST	3	100	Tissu ouvert	
TALANT	CHE DE DAIX	R DU COTTAGE	R DES MONTAILLOTS	4	30	Tissu ouvert	
TALANT	R DE BELLEVUE	R DES ORFEVRES	BD DE TROYES	4	30	Tissu ouvert	
TALANT	R DU GRAND PUIIS	AV DE LA COMBE VALTON	R DES ORFEVRES	4	30	Tissu ouvert	
TALANT	R EDOUARD HERRIOT	BD DE TROYES	R PAUL LANGEVIN	4	30	Tissu ouvert	
TALANT	R EDOUARD HERRIOT	R PAUL LANGEVIN	R DES GRANDS CHAMPS	4	30	Tissu ouvert	
TALANT	Rond point de l'Europe	R DU GRAND PUIIS	AV GENERAL CANZIO	4	30	Tissu ouvert	
TALANT	RTE DE DIJON	905 x A38	Avenue de la COMBE VALTON	3	100	Tissu ouvert	
TALANT	RTE DE DIJON A TROYES	50 Talant PR3+800	30 Talant PR3+700	4	30	Tissu ouvert	
TALANT	RTE DE DIJON A TROYES	971 x107E	50 PR 3+400	4	30	Tissu ouvert	
TALANT	RTE DE TROYES	70 Talant PR4+275	971 x 104	3	100	Tissu ouvert	
TALANT	RTE DE TROYES	70 Talant PR4+275	50 Talant PR3+800	4	30	Tissu ouvert	
THOREY-EN-PLAINE	Rte de Dijon	Thorey en plaine PR8+600	Thorey en plaine PR7+500	4	30	Tissu ouvert	
TIL-CHATEL	RTE DE LANGRES	D959	Agglo TIL CHATEL	4	30	Tissu ouvert	
TILLENAY	Pont sur la Saone	905 x D24	905 x 20	3	100	Tissu ouvert	

Annexe 1:Tableau de classement sonore

Communes concernées	Voies	DEBUTANT	FINISSANT	CATEGORIE SONORE	Largeur des secteurs affectés par le bruit (en mètres)	Type de tissu (rues en "U" ou tissu ouvert)	Observations
VAROIS-ET-CHAIGNOT	RTE de GRAY	D104 Rte de RUFFEY	Agglo VAROIS-ET-CHAIGNOT PR39	4	30	Tissu ouvert	
VAROIS-ET-CHAIGNOT	RTE DE GRAY	RTE DE GRAY RD point	panneau 70 PR37+550	4	30	Tissu ouvert	
VENAREY-LES-LAUMES	AV DE DIJON	AV JEAN JAURES	D103T PR25+400	4	30	Tissu ouvert	
VENAREY-LES-LAUMES	Place BINGERBRUCK	Agglo VENAREY les LAUMES	905 x 954	4	30	Tissu ouvert	
VENAREY-LES-LAUMES	R MARCELIN BERTHELOT	905 x 980	905 x 954	4	30	Tissu ouvert	
VENAREY-LES-LAUMES	RPT PIERRE REBOURG	D905 x D954	905 x 954	4	30	Tissu ouvert	
VILLERS-LES-POTS	Pont sur la Saone	905 x D24	905 x 20	3	100	Tissu ouvert	
VONGES	ROUTE DE DIJON	Agglo VONGES PR15+550	961 x976	4	30	Tissu ouvert	

Annexe 1:Tableau de classement sonore

Voies	Communes concernées	DEBUTANT	FINISSANT	Catégorie de l'infrastructure	Largeur des secteurs affectés par le bruit (en mètres)	Type de tissu (rues en "U" ou tissu ouvert)	Observations
VOIES FERREES							
752000-Ligne Combes la ville à Lyon St Clair	CENSEREY	Du PR 194.664	au PR 228.917	2	250	Tissu ouvert	
752000-Ligne Combes la ville à Lyon St Clair	COURCELLES-FREMOY	Du PR 181.576	au PR 194.664	1	300	Tissu ouvert	
752000-Ligne Combes la ville à Lyon St Clair	DOMPIERRE-EN-MORVAN	Du PR 181.576	au PR 194.664	1	300	Tissu ouvert	
752000-Ligne Combes la ville à Lyon St Clair	DOMPIERRE-EN-MORVAN	Du PR 194.664	au PR 228.917	2	250	Tissu ouvert	
752000-Ligne Combes la ville à Lyon St Clair	EPOISSES	Du PR 181.576	au PR 194.664	1	300	Tissu ouvert	
752000-Ligne Combes la ville à Lyon St Clair	JUILLENAY	Du PR 194.664	au PR 228.917	2	250	Tissu ouvert	
752000-Ligne Combes la ville à Lyon St Clair	LA ROCHE-EN-BRENIL	Du PR 194.664	au PR 228.917	2	250	Tissu ouvert	
752000-Ligne Combes la ville à Lyon St Clair	LACOUR-D'ARCENAY	Du PR 194.664	au PR 228.917	2	250	Tissu ouvert	
752000-Ligne Combes la ville à Lyon St Clair	LIERNAIS	Du PR 194.664	au PR 228.917	2	250	Tissu ouvert	
752000-Ligne Combes la ville à Lyon St Clair	MANLAY	Du PR 194.664	au PR 228.917	2	250	Tissu ouvert	
752000-Ligne Combes la ville à Lyon St Clair	MANLAY	Du PR 228.917	au PR 235.745	1	300	Tissu ouvert	
752000-Ligne Combes la ville à Lyon St Clair	MARCHESEUIL	Du PR 194.664	au PR 228.917	2	250	Tissu ouvert	
752000-Ligne Combes la ville à Lyon St Clair	MONTBERTHAULT	Du PR 181.576	au PR 194.664	1	300	Tissu ouvert	
752000-Ligne Combes la ville à Lyon St Clair	MONTLAY-EN-AUXOIS	Du PR 194.664	au PR 228.917	2	250	Tissu ouvert	
752000-Ligne Combes la ville à Lyon St Clair	SAULIEU	Du PR 194.664	au PR 228.917	2	250	Tissu ouvert	
752000-Ligne Combes la ville à Lyon St Clair	THOISY-LA-BERCHERE	Du PR 194.664	au PR 228.917	2	250	Tissu ouvert	
752000-Ligne Combes la ville à Lyon St Clair	THOSTE	Du PR 181.576	au PR 194.664	1	300	Tissu ouvert	
752000-Ligne Combes la ville à Lyon St Clair	TOUTRY	Du PR 181.576	au PR 194.664	1	300	Tissu ouvert	
752000-Ligne Combes la ville à Lyon St Clair	VIANGES	Du PR 194.664	au PR 228.917	2	250	Tissu ouvert	
752000-Ligne Combes la ville à Lyon St Clair	VIEUX-CHATEAU	Du PR 181.576	au PR 194.664	1	300	Tissu ouvert	
752000-Ligne Combes la ville à Lyon St Clair	VILLARGOIX	Du PR 194.664	au PR 228.917	2	250	Tissu ouvert	
752000-Ligne Combes la ville à Lyon St Clair	VOUDENAY	Du PR 228.917	au PR 235.745	1	300	Tissu ouvert	
830000-Ligne Paris Gare de Lyon à Marseille St Charles	ALISE-SAINTE-REINE	Du PR 234.365	au PR 312.93	1	300	Tissu ouvert	
830000-Ligne Paris Gare de Lyon à Marseille St Charles	ANCEY	Du PR 234.365	au PR 312.93	1	300	Tissu ouvert	
830000-Ligne Paris Gare de Lyon à Marseille St Charles	BAULME-LA-ROCHE	Du PR 234.365	au PR 312.93	1	300	Tissu ouvert	
830000-Ligne Paris Gare de Lyon à Marseille St Charles	BEAUNE	Du PR 314.987	au PR 364.915	1	300	Tissu ouvert	
830000-Ligne Paris Gare de Lyon à Marseille St Charles	BENOISEY	Du PR 234.365	au PR 312.93	1	300	Tissu ouvert	
830000-Ligne Paris Gare de Lyon à Marseille St Charles	BLAISY-BAS	Du PR 234.365	au PR 312.93	1	300	Tissu ouvert	
830000-Ligne Paris Gare de Lyon à Marseille St Charles	BLAISY-HAUT	Du PR 234.365	au PR 312.93	1	300	Tissu ouvert	
830000-Ligne Paris Gare de Lyon à Marseille St Charles	BLIGNY-LES-BEAUNE	Du PR 314.987	au PR 364.915	1	300	Tissu ouvert	
830000-Ligne Paris Gare de Lyon à Marseille St Charles	BONCOURT-LE-BOIS	Du PR 314.987	au PR 364.915	1	300	Tissu ouvert	
830000-Ligne Paris Gare de Lyon à Marseille St Charles	BOUX-SOUS-SALMAISE	Du PR 234.365	au PR 312.93	1	300	Tissu ouvert	
830000-Ligne Paris Gare de Lyon à Marseille St Charles	BROCHON	Du PR 314.987	au PR 364.915	1	300	Tissu ouvert	
830000-Ligne Paris Gare de Lyon à Marseille St Charles	BUFFON	Du PR 234.365	au PR 312.93	1	300	Tissu ouvert	
830000-Ligne Paris Gare de Lyon à Marseille St Charles	BUSSY-LE-GRAND	Du PR 234.365	au PR 312.93	1	300	Tissu ouvert	
830000-Ligne Paris Gare de Lyon à Marseille St Charles	CHAMBOLLE-MUSIGNY	Du PR 314.987	au PR 364.915	1	300	Tissu ouvert	

Annexe 1:Tableau de classement sonore

Voies	Communes concernées	DEBUTANT	FINISSANT	Catégorie de l'infrastructure	Largeur des secteurs affectés par le bruit (en mètres)	Type de tissu (rues en "U" ou tissu ouvert)	Observations
830000-Ligne Paris Gare de Lyon à Marseille St Charles	CHENOVE	Du PR 314.987	au PR 364.915	1	300	Tissu ouvert	
830000-Ligne Paris Gare de Lyon à Marseille St Charles	CHOREY-LES-BEAUNE	Du PR 314.987	au PR 364.915	1	300	Tissu ouvert	
830000-Ligne Paris Gare de Lyon à Marseille St Charles	COMBLANCHIEN	Du PR 314.987	au PR 364.915	1	300	Tissu ouvert	
830000-Ligne Paris Gare de Lyon à Marseille St Charles	CORCELLES-LES-ARTS	Du PR 314.987	au PR 364.915	1	300	Tissu ouvert	
830000-Ligne Paris Gare de Lyon à Marseille St Charles	CORGOLOIN	Du PR 314.987	au PR 364.915	1	300	Tissu ouvert	
830000-Ligne Paris Gare de Lyon à Marseille St Charles	CORPEAU	Du PR 314.987	au PR 364.915	1	300	Tissu ouvert	
830000-Ligne Paris Gare de Lyon à Marseille St Charles	COUCHEY	Du PR 314.987	au PR 364.915	1	300	Tissu ouvert	
830000-Ligne Paris Gare de Lyon à Marseille St Charles	COURCELLES-LES-MONTBARD	Du PR 234.365	au PR 312.93	1	300	Tissu ouvert	
830000-Ligne Paris Gare de Lyon à Marseille St Charles	CREPAND	Du PR 234.365	au PR 312.93	1	300	Tissu ouvert	
830000-Ligne Paris Gare de Lyon à Marseille St Charles	DARCEY	Du PR 234.365	au PR 312.93	1	300	Tissu ouvert	
830000-Ligne Paris Gare de Lyon à Marseille St Charles	DIJON	Du PR 234.365	au PR 312.93	1	300	Tissu ouvert	
830000-Ligne Paris Gare de Lyon à Marseille St Charles	DIJON	Du PR 312.930	au PR 314.987	2	250	Tissu ouvert	
830000-Ligne Paris Gare de Lyon à Marseille St Charles	DIJON	Du PR 314.987	au PR 364.915	1	300	Tissu ouvert	
830000-Ligne Paris Gare de Lyon à Marseille St Charles	FAIN-LES-MONTBARD	Du PR 234.365	au PR 312.93	1	300	Tissu ouvert	
830000-Ligne Paris Gare de Lyon à Marseille St Charles	FIXIN	Du PR 314.987	au PR 364.915	1	300	Tissu ouvert	
830000-Ligne Paris Gare de Lyon à Marseille St Charles	FLAGEY-ECHEZEAX	Du PR 314.987	au PR 364.915	1	300	Tissu ouvert	
830000-Ligne Paris Gare de Lyon à Marseille St Charles	FLEUREY-SUR-OUCHE	Du PR 234.365	au PR 312.93	1	300	Tissu ouvert	
830000-Ligne Paris Gare de Lyon à Marseille St Charles	FRESNES	Du PR 234.365	au PR 312.93	1	300	Tissu ouvert	
830000-Ligne Paris Gare de Lyon à Marseille St Charles	GEVREY-CHAMBERTIN	Du PR 314.987	au PR 364.915	1	300	Tissu ouvert	
830000-Ligne Paris Gare de Lyon à Marseille St Charles	GILLY-LES-CITEAUX	Du PR 314.987	au PR 364.915	1	300	Tissu ouvert	
830000-Ligne Paris Gare de Lyon à Marseille St Charles	GISSEY-SOUS-FLAVIGNY	Du PR 234.365	au PR 312.93	1	300	Tissu ouvert	
830000-Ligne Paris Gare de Lyon à Marseille St Charles	GRESIGNY-SAINT-REINE	Du PR 234.365	au PR 312.93	1	300	Tissu ouvert	
830000-Ligne Paris Gare de Lyon à Marseille St Charles	GRIGNON	Du PR 234.365	au PR 312.93	1	300	Tissu ouvert	
830000-Ligne Paris Gare de Lyon à Marseille St Charles	LADOIX-SERRIGNY	Du PR 314.987	au PR 364.915	1	300	Tissu ouvert	
830000-Ligne Paris Gare de Lyon à Marseille St Charles	LANTENAY	Du PR 234.365	au PR 312.93	1	300	Tissu ouvert	
830000-Ligne Paris Gare de Lyon à Marseille St Charles	LONGVIC	Du PR 314.987	au PR 364.915	1	300	Tissu ouvert	
830000-Ligne Paris Gare de Lyon à Marseille St Charles	MALAIN	Du PR 234.365	au PR 312.93	1	300	Tissu ouvert	

Annexe 1:Tableau de classement sonore

Voies	Communes concernées	DEBUTANT	FINISSANT	Catégorie de l'infrastructure	Largeur des secteurs affectés par le bruit (en mètres)	Type de tissu (rues en "U" ou tissu ouvert)	Observations
830000-Ligne Paris Gare de Lyon à Marseille St Charles	MARMAGNE	Du PR 234.365	au PR 312.93	1	300	Tissu ouvert	
830000-Ligne Paris Gare de Lyon à Marseille St Charles	MARSANNAY-LA-COTE	Du PR 314.987	au PR 364.915	1	300	Tissu ouvert	
830000-Ligne Paris Gare de Lyon à Marseille St Charles	MENETREUX-LE-PITTOIS	Du PR 234.365	au PR 312.93	1	300	Tissu ouvert	
830000-Ligne Paris Gare de Lyon à Marseille St Charles	MEURSAULT	Du PR 314.987	au PR 364.915	1	300	Tissu ouvert	
830000-Ligne Paris Gare de Lyon à Marseille St Charles	MONTBARD	Du PR 234.365	au PR 312.93	1	300	Tissu ouvert	
830000-Ligne Paris Gare de Lyon à Marseille St Charles	MOREY-SAINT-DENIS	Du PR 314.987	au PR 364.915	1	300	Tissu ouvert	
830000-Ligne Paris Gare de Lyon à Marseille St Charles	NOGENT-LES-MONTBARD	Du PR 234.365	au PR 312.93	1	300	Tissu ouvert	
830000-Ligne Paris Gare de Lyon à Marseille St Charles	NUITS-SAINT-GEORGES	Du PR 314.987	au PR 364.915	1	300	Tissu ouvert	
830000-Ligne Paris Gare de Lyon à Marseille St Charles	PERRIGNY-LES-DIJON	Du PR 314.987	au PR 364.915	1	300	Tissu ouvert	
830000-Ligne Paris Gare de Lyon à Marseille St Charles	PLOMBIERES-LES-DIJON	Du PR 234.365	au PR 312.93	1	300	Tissu ouvert	
830000-Ligne Paris Gare de Lyon à Marseille St Charles	POMMARD	Du PR 314.987	au PR 364.915	1	300	Tissu ouvert	
830000-Ligne Paris Gare de Lyon à Marseille St Charles	PREMEAUX-PRISSEY	Du PR 314.987	au PR 364.915	1	300	Tissu ouvert	
830000-Ligne Paris Gare de Lyon à Marseille St Charles	PULIGNY-MONTRACHET	Du PR 314.987	au PR 364.915	1	300	Tissu ouvert	
830000-Ligne Paris Gare de Lyon à Marseille St Charles	ROUGEMONT	Du PR 234.365	au PR 312.93	1	300	Tissu ouvert	
830000-Ligne Paris Gare de Lyon à Marseille St Charles	SAINT-REMY	Du PR 234.365	au PR 312.93	1	300	Tissu ouvert	
830000-Ligne Paris Gare de Lyon à Marseille St Charles	SALMAISE	Du PR 234.365	au PR 312.93	1	300	Tissu ouvert	
830000-Ligne Paris Gare de Lyon à Marseille St Charles	SEIGNY	Du PR 234.365	au PR 312.93	1	300	Tissu ouvert	
830000-Ligne Paris Gare de Lyon à Marseille St Charles	TAILLY	Du PR 314.987	au PR 364.915	1	300	Tissu ouvert	
830000-Ligne Paris Gare de Lyon à Marseille St Charles	TALANT	Du PR 234.365	au PR 312.93	1	300	Tissu ouvert	
830000-Ligne Paris Gare de Lyon à Marseille St Charles	TALANT	Du PR 312.930	au PR 314.987	2	250	Tissu ouvert	
830000-Ligne Paris Gare de Lyon à Marseille St Charles	THENISSEY	Du PR 234.365	au PR 312.93	1	300	Tissu ouvert	
830000-Ligne Paris Gare de Lyon à Marseille St Charles	TROUHOUT	Du PR 234.365	au PR 312.93	1	300	Tissu ouvert	
830000-Ligne Paris Gare de Lyon à Marseille St Charles	TURCEY	Du PR 234.365	au PR 312.93	1	300	Tissu ouvert	
830000-Ligne Paris Gare de Lyon à Marseille St Charles	VELARS-SUR-OUCHÉ	Du PR 234.365	au PR 312.93	1	300	Tissu ouvert	
830000-Ligne Paris Gare de Lyon à Marseille St Charles	VENAREY-LES-LAUMES	Du PR 234.365	au PR 312.93	1	300	Tissu ouvert	
830000-Ligne Paris Gare de Lyon à Marseille St Charles	VERREY-SOUS-SALMAISE	Du PR 234.365	au PR 312.93	1	300	Tissu ouvert	
830000-Ligne Paris Gare de Lyon à Marseille St Charles	VILLOTTE-SAINT-SEINE	Du PR 234.365	au PR 312.93	1	300	Tissu ouvert	

Annexe 1:Tableau de classement sonore

Voies	Communes concernées	DEBUTANT	FINISSANT	Catégorie de l'infrastructure	Largeur des secteurs affectés par le bruit (en mètres)	Type de tissu (rues en "U" ou tissu ouvert)	Observations
830000-Ligne Paris Gare de Lyon à Marseille St Charles	VOLNAY	Du PR 314.987	au PR 364.915	1	300	Tissu ouvert	
830000-Ligne Paris Gare de Lyon à Marseille St Charles	VOSNE-ROMANEE	Du PR 314.987	au PR 364.915	1	300	Tissu ouvert	
830000-Ligne Paris Gare de Lyon à Marseille St Charles	VOUGEOT	Du PR 314.987	au PR 364.915	1	300	Tissu ouvert	
830900-Liaison Dijon à Gevrey Chambertin	BROCHON	Du PR 000.000	au PR 006.165	3	100	Tissu ouvert	
830900-Liaison Dijon à Gevrey Chambertin	COUCHEY	Du PR 000.000	au PR 006.165	3	100	Tissu ouvert	
830900-Liaison Dijon à Gevrey Chambertin	FIXIN	Du PR 000.000	au PR 006.165	3	100	Tissu ouvert	
830900-Liaison Dijon à Gevrey Chambertin	FIXIN	Du PR 000.000	au PR 006.165	3	100	Tissu ouvert	
830900-Liaison Dijon à Gevrey Chambertin	GEVREY-CHAMBERTIN	Du PR 000.000	au PR 006.165	3	100	Tissu ouvert	
830900-Liaison Dijon à Gevrey Chambertin	LONGVIC	Du PR 000.000	au PR 006.165	3	100	Tissu ouvert	
830900-Liaison Dijon à Gevrey Chambertin	LONGVIC	Du PR 000.000	au PR 006.165	3	100	Tissu ouvert	
830900-Liaison Dijon à Gevrey Chambertin	MARSANNAY-LA-COTE	Du PR 000.000	au PR 006.165	3	100	Tissu ouvert	
830900-Liaison Dijon à Gevrey Chambertin	PERRIGNY-LES-DIJON	Du PR 000.000	au PR 006.165	3	100	Tissu ouvert	
843000-Ligne de Is sur Tille à Culmont Chalindrey	ECHEVANNES	Du PR 346.806	au PR 359.248	1	300	Tissu ouvert	
843000-Ligne de Is sur Tille à Culmont Chalindrey	IS-SUR-TILLE	Du PR 346.806	au PR 359.248	1	300	Tissu ouvert	
843000-Ligne de Is sur Tille à Culmont Chalindrey	MARCILLY-SUR-TILLE	Du PR 346.806	au PR 359.248	1	300	Tissu ouvert	
843000-Ligne de Is sur Tille à Culmont Chalindrey	SELONGEY	Du PR 346.806	au PR 359.248	1	300	Tissu ouvert	
843000-Ligne de Is sur Tille à Culmont Chalindrey	TIL-CHATEL	Du PR 346.806	au PR 359.248	1	300	Tissu ouvert	
849000-Ligne Dijon ville à Is sur Tille	BRETIGNY	Du PR 318.86	au PR 346.806	1	300	Tissu ouvert	
849000-Ligne Dijon ville à Is sur Tille	CLENAY	Du PR 318.86	au PR 346.806	1	300	Tissu ouvert	
849000-Ligne Dijon ville à Is sur Tille	DIJON	Du PR 318.86	au PR 346.806	1	300	Tissu ouvert	
849000-Ligne Dijon ville à Is sur Tille	FLACEY	Du PR 318.86	au PR 346.806	1	300	Tissu ouvert	
849000-Ligne Dijon ville à Is sur Tille	GEMEAUX	Du PR 318.86	au PR 346.806	1	300	Tissu ouvert	
849000-Ligne Dijon ville à Is sur Tille	IS-SUR-TILLE	Du PR 318.86	au PR 346.806	1	300	Tissu ouvert	
849000-Ligne Dijon ville à Is sur Tille	LONGVIC	Du PR 318.255	au PR 318.86	3	100	Tissu ouvert	
849000-Ligne Dijon ville à Is sur Tille	LONGVIC	Du PR 318.86	au PR 346.806	1	300	Tissu ouvert	
849000-Ligne Dijon ville à Is sur Tille	MARCILLY-SUR-TILLE	Du PR 318.86	au PR 346.806	1	300	Tissu ouvert	
849000-Ligne Dijon ville à Is sur Tille	MARSANNAY-LE-BOIS	Du PR 318.86	au PR 346.806	1	300	Tissu ouvert	
849000-Ligne Dijon ville à Is sur Tille	PICHANGES	Du PR 318.86	au PR 346.806	1	300	Tissu ouvert	
849000-Ligne Dijon ville à Is sur Tille	RUFFEY-LES-ECHIREY	Du PR 318.86	au PR 346.806	1	300	Tissu ouvert	
849000-Ligne Dijon ville à Is sur Tille	SAINT-JULIEN	Du PR 318.86	au PR 346.806	1	300	Tissu ouvert	
850000-Ligne Dijon Vallorbe	AUXONNE	Du PR 318.220	au PR 353.303	2	250	Tissu ouvert	
850000-Ligne Dijon Vallorbe	BEIRE-LE-FORT	Du PR 318.220	au PR 353.303	2	250	Tissu ouvert	
850000-Ligne Dijon Vallorbe	BILLEY	Du PR 318.220	au PR 353.303	2	250	Tissu ouvert	
850000-Ligne Dijon Vallorbe	CHEVIGNY-SAINT-SAUVEUR	Du PR 318.220	au PR 353.303	2	250	Tissu ouvert	
850000-Ligne Dijon Vallorbe	COLLONGES-LES-PREMIERES	Du PR 318.220	au PR 353.303	2	250	Tissu ouvert	
850000-Ligne Dijon Vallorbe	CRIMOLOIS	Du PR 318.220	au PR 353.303	2	250	Tissu ouvert	
850000-Ligne Dijon Vallorbe	DIJON	Du PR 316.100	au PR 318.220	3	100	Tissu ouvert	
850000-Ligne Dijon Vallorbe	DIJON	Du PR 318.220	au PR 353.303	2	250	Tissu ouvert	
850000-Ligne Dijon Vallorbe	FAUVERNEY	Du PR 318.220	au PR 353.303	2	250	Tissu ouvert	
850000-Ligne Dijon Vallorbe	GENLIS	Du PR 318.220	au PR 353.303	2	250	Tissu ouvert	
850000-Ligne Dijon Vallorbe	IZIER	Du PR 318.220	au PR 353.303	2	250	Tissu ouvert	
850000-Ligne Dijon Vallorbe	LABERGEMENT-FOIGNEY	Du PR 318.220	au PR 353.303	2	250	Tissu ouvert	
850000-Ligne Dijon Vallorbe	LABERGEMENT-LES-AUXONNE	Du PR 318.220	au PR 353.303	2	250	Tissu ouvert	
850000-Ligne Dijon Vallorbe	LONGEAULT	Du PR 318.220	au PR 353.303	2	250	Tissu ouvert	

Annexe 1:Tableau de classement sonore

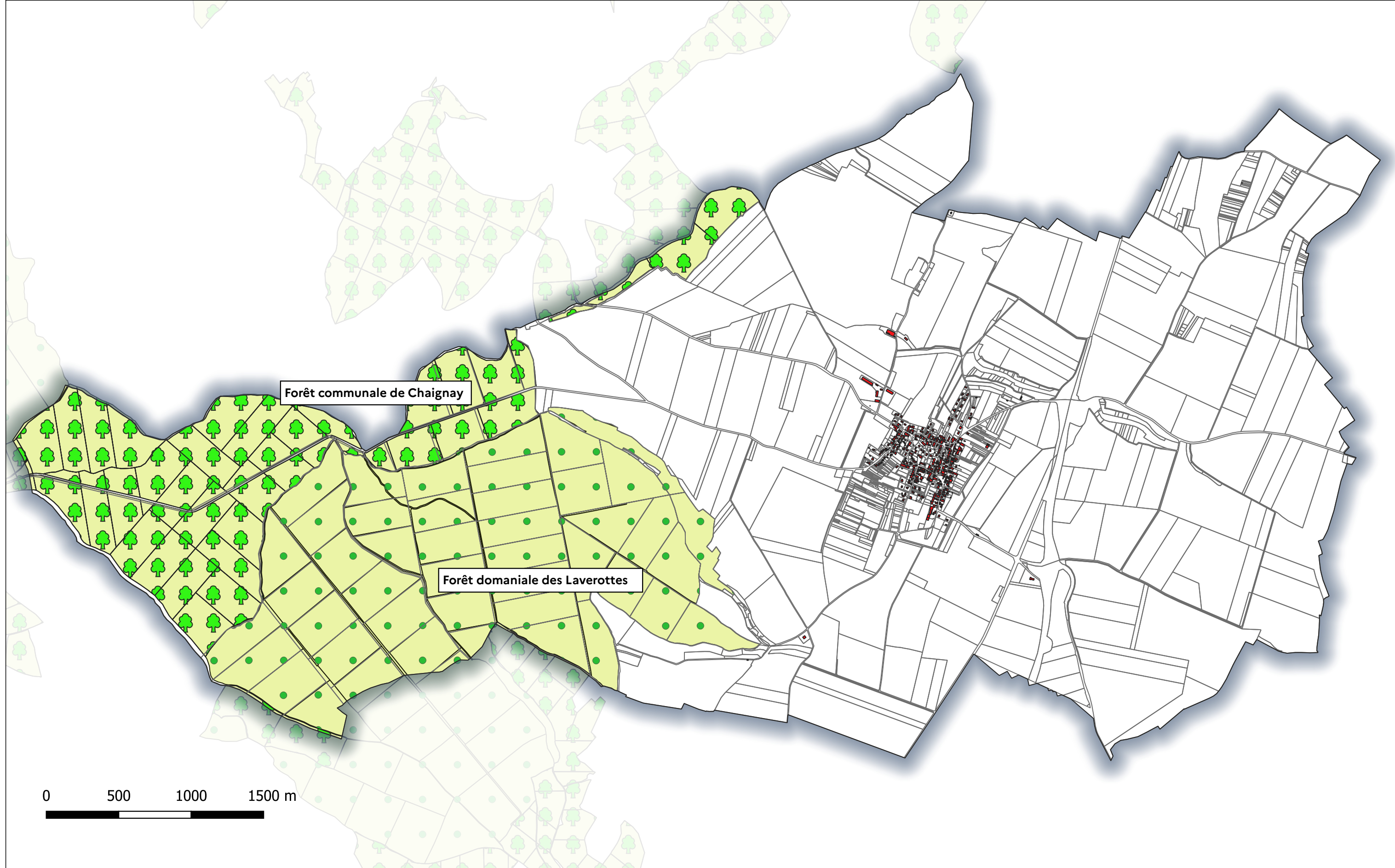
Voies	Communes concernées	DEBUTANT	FINISSANT	Catégorie de l'infrastructure	Largeur des secteurs affectés par le bruit (en mètres)	Type de tissu (rues en "U" ou tissu ouvert)	Observations
850000-Ligne Dijon Vallorbe	LONGVIC	Du PR 316.100	au PR 318.220	3	100	Tissu ouvert	
850000-Ligne Dijon Vallorbe	LONGVIC	Du PR 318.220	au PR 353.303	2	250	Tissu ouvert	
850000-Ligne Dijon Vallorbe	MAGNY-SUR-TILLE	Du PR 318.220	au PR 353.303	2	250	Tissu ouvert	
850000-Ligne Dijon Vallorbe	NEUILLY-LES-DIJON	Du PR 318.220	au PR 353.303	2	250	Tissu ouvert	
850000-Ligne Dijon Vallorbe	SENNECEY-LES-DIJON	Du PR 318.220	au PR 353.303	2	250	Tissu ouvert	
850000-Ligne Dijon Vallorbe	SOIRANS	Du PR 318.220	au PR 353.303	2	250	Tissu ouvert	
850000-Ligne Dijon Vallorbe	TILLENAY	Du PR 318.220	au PR 353.303	2	250	Tissu ouvert	
850000-Ligne Dijon Vallorbe	VILLERS-LES-POTS	Du PR 318.220	au PR 353.303	2	250	Tissu ouvert	
850000-Ligne Dijon Vallorbe	VILLERS-ROTIN	Du PR 318.220	au PR 353.303	2	250	Tissu ouvert	
860000-Ligne Dijon ville à St Amour	AISEREY	Du PR 327.52	au PR 347.647	2	250	Tissu ouvert	
860000-Ligne Dijon ville à St Amour	BESSEY-LES-CITEAUX	Du PR 327.52	au PR 347.647	2	250	Tissu ouvert	
860000-Ligne Dijon ville à St Amour	BRAZEY-EN-PLAINE	Du PR 327.52	au PR 347.647	2	250	Tissu ouvert	
860000-Ligne Dijon ville à St Amour	BRETENIERE	Du PR 317.512	au PR 327.52	1	300	Tissu ouvert	
860000-Ligne Dijon ville à St Amour	BRETENIERE	Du PR 327.52	au PR 347.647	2	250	Tissu ouvert	
860000-Ligne Dijon ville à St Amour	CHAMBLANC	Du PR 347.647	au PR 363.42	1	300	Tissu ouvert	
860000-Ligne Dijon ville à St Amour	CHENOVE	Du PR 316.175	au PR 317.512	2	250	Tissu ouvert	
860000-Ligne Dijon ville à St Amour	CHENOVE	Du PR 317.512	au PR 327.52	1	300	Tissu ouvert	
860000-Ligne Dijon ville à St Amour	DIJON	Du PR 316.175	au PR 317.512	2	250	Tissu ouvert	
860000-Ligne Dijon ville à St Amour	DIJON	Du PR 317.512	au PR 327.52	1	300	Tissu ouvert	
860000-Ligne Dijon ville à St Amour	JALLANGES	Du PR 347.647	au PR 363.42	1	300	Tissu ouvert	
860000-Ligne Dijon ville à St Amour	LONGECOURT-EN-PLAINE	Du PR 327.52	au PR 347.647	2	250	Tissu ouvert	
860000-Ligne Dijon ville à St Amour	LONGVIC	Du PR 316.175	au PR 317.512	2	250	Tissu ouvert	
860000-Ligne Dijon ville à St Amour	LONGVIC	Du PR 317.512	au PR 327.52	1	300	Tissu ouvert	
860000-Ligne Dijon ville à St Amour	LOSNE	Du PR 327.52	au PR 347.647	2	250	Tissu ouvert	
860000-Ligne Dijon ville à St Amour	LOSNE	Du PR 347.647	au PR 363.42	1	300	Tissu ouvert	
860000-Ligne Dijon ville à St Amour	OUGES	Du PR 317.512	au PR 327.52	1	300	Tissu ouvert	
860000-Ligne Dijon ville à St Amour	PAGNY-LE-CHATEAU	Du PR 347.647	au PR 363.42	1	300	Tissu ouvert	
860000-Ligne Dijon ville à St Amour	SAINT-USAGE	Du PR 327.52	au PR 347.647	2	250	Tissu ouvert	
860000-Ligne Dijon ville à St Amour	SAULON-LA-CHAPELLE	Du PR 317.512	au PR 327.52	1	300	Tissu ouvert	
860000-Ligne Dijon ville à St Amour	SAULON-LA-CHAPELLE	Du PR 327.52	au PR 347.647	2	250	Tissu ouvert	
860000-Ligne Dijon ville à St Amour	SEURRE	Du PR 347.647	au PR 363.42	1	300	Tissu ouvert	
860000-Ligne Dijon ville à St Amour	THOREY-EN-PLAINE	Du PR 327.52	au PR 347.647	2	250	Tissu ouvert	
860000-Ligne Dijon ville à St Amour	TRUGNY	Du PR 347.647	au PR 363.42	1	300	Tissu ouvert	
861300-Raccordement de Lyon (Dijon Perrigny)	CHENOVE	Du PR 000.091	au PR 001.450	2	250	Tissu ouvert	
861300-Raccordement de Lyon (Dijon Perrigny)	DIJON	Du PR 000.091	au PR 001.450	2	250	Tissu ouvert	
861300-Raccordement de Lyon (Dijon Perrigny)	LONGVIC	Du PR 000.091	au PR 001.450	2	250	Tissu ouvert	
862300-Raccordement supérieur de Longvic	DIJON	Du PR 000.000	au PR 001.090	2	250	Tissu ouvert	
862300-Raccordement supérieur de Longvic	LONGVIC	Du PR 000.000	au PR 001.090	2	250	Tissu ouvert	
RFF_LGV Branche Est	ATHEE	Totalité		2	250	Tissu ouvert	Projet
RFF_LGV Branche Est	AUXONNE	Totalité		2	250	Tissu ouvert	Projet
RFF_LGV Branche Est	FLAMMERANS	Totalité		2	250	Tissu ouvert	Projet
RFF_LGV Branche Est	PONCEY-LES-ATHEE	Totalité		2	250	Tissu ouvert	Projet
RFF_LGV Branche Est	VILLERS-LES-POTS	Totalité		2	250	Tissu ouvert	Projet
RFF_LGV Branche Ouest	AHUY	Du PR 006.200	au PR 027.700	2	250	Tissu ouvert	Projet
RFF_LGV Branche Ouest	ANCEY	Du PR 006.200	au PR 027.700	2	250	Tissu ouvert	Projet

Annexe 1:Tableau de classement sonore

Voies	Communes concernées	DEBUTANT	FINISSANT	Catégorie de l'infrastructure	Largeur des secteurs affectés par le bruit (en mètres)	Type de tissu (rues en "U" ou tissu ouvert)	Observations
RFF_LGV Branche Ouest	ASNIERES-LES-DIJON	Du PR 006.200	au PR 027.700	2	250	Tissu ouvert	Projet
RFF_LGV Branche Ouest	ASNIERES-LES-DIJON	Du PR 027.700	au PR 041.700 (hors tunnel)	3	100	Tissu ouvert	Projet
RFF_LGV Branche Ouest	BAULME-LA-ROCHE	Du PR 006.200	au PR 027.700	2	250	Tissu ouvert	Projet
RFF_LGV Branche Ouest	BEIRE-LE-FORT	Du PR 041.700	à son extrémité	2	250	Tissu ouvert	Projet
RFF_LGV Branche Ouest	BLAISY-BAS	Du PR 000.000	au PR 006.200 (hors tunnel)	3	100	Tissu ouvert	Tunnel
RFF_LGV Branche Ouest	BLAISY-HAUT	Du PR 000.000	au PR 006.200 (hors tunnel)	3	100	Tissu ouvert	Tunnel
RFF_LGV Branche Ouest	BLAISY-HAUT	Du PR 006.200	au PR 027.700	2	250	Tissu ouvert	Projet
RFF_LGV Branche Ouest	CESSEY-SUR-TILLE	Du PR 041.700	à son extrémité	2	250	Tissu ouvert	Projet
RFF_LGV Branche Ouest	CHEVIGNY-SAINT-SAUVEUR	Du PR 041.700	à son extrémité	2	250	Tissu ouvert	Projet
RFF_LGV Branche Ouest	COLLONGES-LES-PREMIERES	Du PR 041.700	à son extrémité	2	250	Tissu ouvert	Projet
RFF_LGV Branche Ouest	CRIMOLOIS	Du PR 041.700	à son extrémité	2	250	Tissu ouvert	Projet
RFF_LGV Branche Ouest	DAIX	Du PR 006.200	au PR 027.700	2	250	Tissu ouvert	Projet
RFF_LGV Branche Ouest	DIJON	Du PR 027.700	au PR 041.700 (hors tunnel)	3	100	Tissu ouvert	Projet
RFF_LGV Branche Ouest	DIJON	Du PR 027.700	au PR 041.700 (hors tunnel)	3	100	Tissu ouvert	Tunnel
RFF_LGV Branche Ouest	FAUVERNEY	Du PR 041.700	à son extrémité	2	250	Tissu ouvert	Projet
RFF_LGV Branche Ouest	GENLIS	Du PR 041.700	à son extrémité	2	250	Tissu ouvert	Projet
RFF_LGV Branche Ouest	HAUTEVILLE-LES-DIJON	Du PR 006.200	au PR 027.700	2	250	Tissu ouvert	Projet
RFF_LGV Branche Ouest	IZIER	Du PR 041.700	à son extrémité	2	250	Tissu ouvert	Projet
RFF_LGV Branche Ouest	LABERGEMENT-FOIGNEY	Du PR 041.700	à son extrémité	2	250	Tissu ouvert	Projet
RFF_LGV Branche Ouest	LANTENAY	Du PR 006.200	au PR 027.700	2	250	Tissu ouvert	Projet
RFF_LGV Branche Ouest	LONGVIC	Du PR 027.700	au PR 041.700 (hors tunnel)	3	100	Tissu ouvert	Tunnel
RFF_LGV Branche Ouest	LONGVIC	Du PR 027.700	au PR 041.700 (hors tunnel)	3	100	Tissu ouvert	Projet
RFF_LGV Branche Ouest	MAGNY-SUR-TILLE	Du PR 041.700	à son extrémité	2	250	Tissu ouvert	Projet
RFF_LGV Branche Ouest	MESSIGNY-ET-VANTOUX	Du PR 006.200	au PR 027.700	2	250	Tissu ouvert	Projet
RFF_LGV Branche Ouest	NEUILLY-LES-DIJON	Du PR 027.700	au PR 041.700 (hors tunnel)	3	100	Tissu ouvert	Projet
RFF_LGV Branche Ouest	NEUILLY-LES-DIJON	Du PR 041.700	à son extrémité	2	250	Tissu ouvert	Projet
RFF_LGV Branche Ouest	PANGES	Du PR 006.200	au PR 027.700	2	250	Tissu ouvert	Projet
RFF_LGV Branche Ouest	PASQUES	Du PR 006.200	au PR 027.700	2	250	Tissu ouvert	Projet
RFF_LGV Branche Ouest	PREMIERES	Du PR 041.700	à son extrémité	2	250	Tissu ouvert	Projet
RFF_LGV Branche Ouest	PRENOIS	Du PR 006.200	au PR 027.700	2	250	Tissu ouvert	Projet
RFF_LGV Branche Ouest	RUFFEY-LES-ECHIREY	Du PR 027.700	au PR 041.700 (hors tunnel)	3	100	Tissu ouvert	Projet
RFF_LGV Branche Ouest	SENNECEY-LES-DIJON	Du PR 027.700	au PR 041.700 (hors tunnel)	3	100	Tissu ouvert	Projet
RFF_LGV Branche Ouest	SOIRANS	Du PR 041.700	à son extrémité	2	250	Tissu ouvert	Projet
RFF_LGV Branche Ouest	TROUHAUT	Du PR 000.000	au PR 006.200 (hors tunnel)	3	100	Tissu ouvert	Projet
RFF_LGV Branche Ouest	TURCEY	Du PR 000.000	au PR 006.200 (hors tunnel)	3	100	Tissu ouvert	Projet
RFF_LGV Branche Ouest	VILLERS-LES-POTS	Du PR 041.700	à son extrémité	2	250	Tissu ouvert	Projet
RFF_LGV Branche Ouest bretelle Longvic	LONGVIC	Totalité		4	30	Tissu ouvert	Projet
RFF_LGV Branche Ouest raccordement Ruffey	DIJON	Totalité		3	100	Tissu ouvert	Projet
RFF_LGV Branche Ouest raccordement Ruffey	RUFFEY-LES-ECHIREY	Totalité		3	100	Tissu ouvert	Projet

Bois et Forêts soumis au régime forestier Commune de Chaignay

Réalisé par - DDT21/SERVICE SPAE/BUREAU PPRT le 14/01/2021
Sources : DDT21 , © IGN® - Reproduction interdite



0 500 1000 1500 m

