

REVISION GENERALE DU PLAN LOCAL D'URBANISME

Commune de VILLERS-LES-POTS (21699)



PIECE 4.1 – ANNEXES SANITAIRES

Révision prescrite par délibération du : 12/04/2021

Arrêté par délibération du :

DATE ET VISA

4.1.1 Plan du réseau d'alimentation en eau potable (sans échelle A3)

4.1.2 Plan du réseau d'assainissement d'eaux usées et d'eaux pluviales (sans échelle A3)

4.2 Note sanitaire (à venir ultérieurement)

Légende

- E-Appareil de mesure
- E-Bouche
- Bouche à clef
- Décharge
- Ventouse
- Appareil incendie Privé
- Poteau incendie
- Purge extrémité
- raccord
- E-Refoulement
- E-Régulateur de débit
- VANNE FERMEE
- VANNE
- F-Détail ponctuel
- Branchement incendie
- Branchement Classe c
- Branchement accessoire
- E-Branchement
- Réseau AEP privé ou HC
- Conduite AEP étage 4
- Conduite AEP étage 3
- F-Détail linéaire
- E-Emprise d'ouvrage
- Equipements administratifs
- Lieux de culte
- Enseignement
- Batiment privé dur
- Batiment privé léger / Hangar
- Bati projet
- Limite de commune
- F-Détail surfacique
- F-Hydrographie
- F-Ilot
- F-Parcelle



VILLERS-LES-POTS



AGENCE DE CHALON SUR SAONE
24 RUE PROFESSEUR LEBLANC
71000 CHALON SUR SAONE










































Plan N°
Echelle: 1/3000

Date de Travaux:
Edition du 25/01/2022

Nivellement:


Fond de Plan issu de Cadastre

Légende de la vue Assainissement

-  Bassin de rétention
-  Hors contrat / non géré
-  Avaloir simple
-  Contrôleur de débit Eau usée
-  Station de refoulement / Relèvement
-  Raccord Eau usée
-  Raccord Eau pluviale
-  Raccord Unitaire
-  Autre Raccord
-  Regard hors contrat non géré
-  Regard Eau pluviale
-  Regard Eau Usée
-  Regard de Branchement Eau usée
-  Chasse Eau usée
-  Chasse Eau pluviale
-  Sens d'écoulement
-  STEP Unitaire
-  Traitement Eau pluviale
-  Ventouse Asst
-  F-Détail ponctuel
-  Déversement eaux usées
-  Déversement eaux pluviales
-  Hors contrat, ou Non Géré
-  Collecteur eaux usées
-  Collecteur unitaire
-  Collecteur eaux pluviales
-  Collecteur eaux usées en refoulement
-  F-Détail linéaire
-  Visitable Pluvial
-  A-Emprise d'ouvrage
-  Equipements administratifs
-  Lieux de culte
-  Enseignement
-  Batiment privé dur
-  Batiment privé léger / Hangar
-  Bati projet
-  Limite de commune
-  F-Détail surfacique
-  F-Hydrographie
-  F-Ilot
-  F-Parcelle



VILLERS-LES-POTS

	AGENCE DE CHALON SUR SAONE 24 RUE PROFESSEUR LEBLANC 71000 CHALON SUR SAONE	Plan N° Echelle: 1/4000
	Date de Travaux: Edition du 25/01/2022	
Niveaulement:		