

# PLAN LOCAL D'URBANISME

Commune de FRANCHEVILLE (21284)



## PIECE N°7.3 – ANNEXES SANITAIRES ET GESTION DES DÉCHETS




































*Prescrit par délibération du : 08/12/2022*  
*Arrêté par délibération du : .....*  
DATE ET VISA

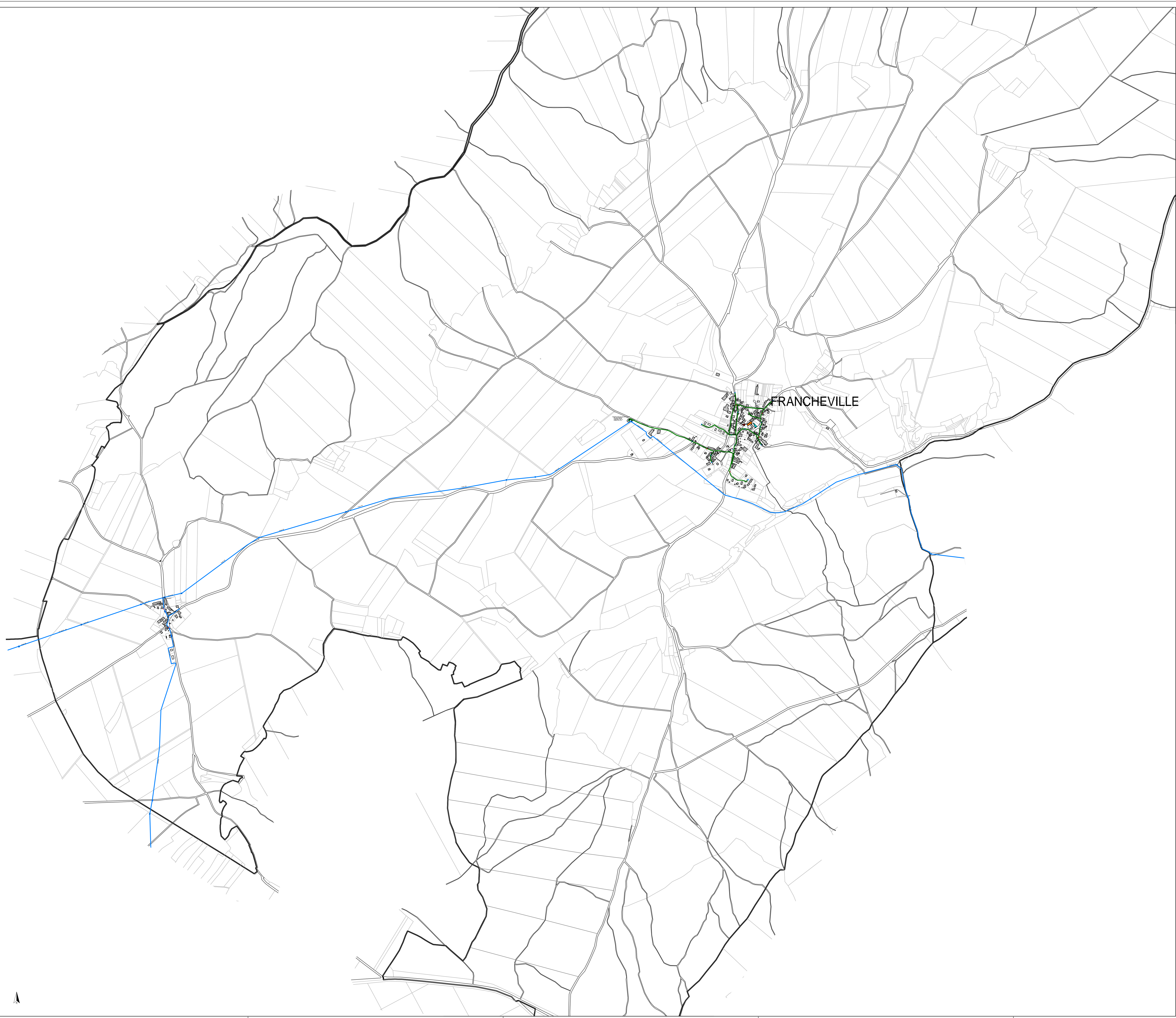


**Mandataire : Cabinet d'urbanisme DORGAT**

3 Avenue de la Découverte  
21 000 DIJON  
03.80.73.05.90  
[dorgat@dorgat.fr](mailto:dorgat@dorgat.fr)  
[www.dorgat.fr](http://www.dorgat.fr)

# LEGENDE

-  E-Appareil de mesure
-  Décharge
-  Ventouse
-  PIEZO
-  FORAGE
-  E-Exhaure
-  Poteau incendie
-  Autre hydrant
-  Point de service général en place
-  Point de service général à la rue
-  E-PDS
-  Purge extrémité
-  raccord
-  E-Refoulement
-  Régulateur de pression
-  E-Stockage
-  E-Traitement
-  VANNE FERMEE
-  VANNE
-  F-Détail ponctuel
-  Conduite AEP étage 5
-  Conduite AEP étage 1
-  F-Détail linéaire
-  E-Emprise d'ouvrage
-  Equipements administratifs
-  Lieux de culte
-  Enseignement
-  Batiment privé dur
-  Batiment privé léger / Hangar
-  Bati projet
-  Limite de commune
-  F-Détail surfacique
-  F-Hydrographie
-  F-Ilot
-  F-Parcelle



## FRANCHEVILLE

### RESEAU D'EAU POTABLE



AGENCE DE DORON  
9 C. RUE RENE CERAM  
23860 DORON

Plan N°  
Echelle: 1/7500

Date de Travaux:  
Edition du 06/07/2020

Nivellement:  
Reproduction interdite

Fond de Plan Issu de Cadastre